

Od: Bata Radek AGROTEC <bata@agrotec.cz>
Odesláno: pondělí 27. listopadu 2023 7:49
Komu: lhuryta@huryta.cz
Předmět: FW: Žádost o vyjádření č. 2023412984 - Huryta Ladislav - HURYTA s.r.o. - (Y52353 č. 2023412984)

Dobrý den,

Společnost AGROTEC a.s. zde neviduje žádné inženýrské sítě.

Děkuji

S přání hezkého dne.

Radek Baťa
Vedoucí správy budov

AGROTEC a. s.
Brněnská 74 . 693 01 Hustopeče, www.agrotec.cz
tel.: +420 519 402 169, mob.: +420 724 341 592
IČ: 00544957, zapsaná v OR u KS v Brně pod sp.zn. B 138.



Tento e-mail a jakékoliv k němu připojené dokumenty mohou být důvěrné a jsou určeny pouze jeho adresátům.
Jestliže jste obdržel(a) tento e-mail omylem, informujte laskavě neprodleně jeho odesílatele. Obsah tohoto emailu i s přílohami a jeho kopie vymažte ze svého systému.
Nejste-li zamýšleným adresátem tohoto emailu, nejste oprávněni tento email jakkoliv užívat, rozšiřovat, kopírovat či zveřejňovat.
Odesílatel e-mailu neodpovídá za eventuální škodu způsobenou modifikacemi či zpožděním přenosu e-mailu.

V případě, že je tento e-mail součástí obchodního jednání:

- vyhrazuje si odesílatel právo ukončit kdykoliv jednání o uzavření smlouvy, a to z jakéhokoliv důvodu i bez uvedení důvodu,
- a obsahuje-li nabídku, je adresát oprávněn nabídku bezodkladně přijmout; Odesílatel tohoto e-mailu (nabídky) vylučuje přijetí nabídky ze strany příjemce s dodatkem či odchylkou,
- trvá odesílatel na tom, že příslušná smlouva je uzavřena teprve výslovným dosažením shody na všech jejích náležitostech,
- odesílatel tohoto emailu informuje, že není oprávněn uzavírat za společnost žádné smlouvy s výjimkou případů, kdy k tomu byl písemně zmocněn nebo písemně pověřen a takové pověření nebo plná moc byly adresátovi tohoto emailu případně osobě, kterou adresát zastupuje, předloženy nebo jejich existence je adresátovi či osobě jím zastoupené známa.

From: info@utilityreport.eu <info@utilityreport.eu>
Sent: Wednesday, November 22, 2023 7:46 PM
To: Bata Radek AGROTEC <bata@agrotec.cz>
Subject: Žádost o vyjádření č. 2023412984 - Huryta Ladislav - HURYTA s.r.o. - (Y52353 č. 2023412984)

Dobrý den,

žádám Vás o vyjádření k technické infrastruktuře.

Důvod žádosti: Existence sítí

Název akce: Lávka pro pěší a cyklisty přes Dyji

Žádost a případné přílohy jsou ke stažení zde:

<https://utilityreport.eu/collect/GetZipForSubjectTI?id=tK%2Br0iO7aWeyG7gDW6EnMA%3D%3D>

S pozdravem

HURYTA s.r.o.
Ing. Ladislav Huryta
Staňkova 557/18a
60200 Brno
e-mail: lhuryta@huryta.cz

(Žádost byla zaslána prostřednictvím služby MawisUtility. Pokud chcete reagovat, nepoužívejte tlačítko Odpovědět. Kontakt na žadatele naleznete výše v e-mailu.)

Zákaznické centrum služby MawisUtility
e-mail: info@mawis.eu
telefon: +420 251 618 458

Vzniká Digitální technická mapa České republiky (DTM ČR).

Přináší správcům TI nové povinnosti. Podívejte se na [webové stránky DTMČR](#), které podrobně vysvětlují problematiku z pohledu vlastníků a správců technické infrastruktury. Pořádáme **bezplatné online semináře**. Přihlásit se můžete [zde](#).

Žadatel:
HURYTA s.r.o.
Huryta Ladislav Ing.
Staňkova 557/18a
60200 Brno
IČO: 25569155

Evid. číslo žádosti: 2023412984
Evid. číslo subjektu: 0000000399

AGROTEC a.s.
Brněnská 74
69301 Hustopeče

Žádám Vás o vyjádření k technické infrastruktuře z důvodu:
Existence sítí

Název akce:
Lávka pro pěší a cyklisty přes Dyji

Výška stavby (m): 5

Vybraný způsob doručení vyjádření: e-mailem

Žádost vytvořena: 22.11.2023

S pozdravem

Huryta Ladislav Ing.

Telefon: +420541420712 | Mobil: +420602538884 | E-mail: lhuryta@huryta.cz

Evid. č. žádosti: 2023412984
Pořadové číslo polygonu: 1
Katastrální území: Břeclav (Břeclav) 613584
Popis polygonu: 1

Polygon 1 - Mapa širších vztahů



0 100 200 300m

Podkladová data © CÚZK

Popis polygonu: 1

Výpis parcel má pouze informativní charakter. **Vyjádření prosím vydávejte k zájmovému území zakreslenému žadatelem.**

Výpis byl vytvořen automaticky průnikem zakresleného zájmového území a geometrií parcel katastru nemovitostí bez odsouhlasení žadatele. Data jsou čerpána z veřejné databáze RÚIAN a seznam parcel je aktuální k datu vygenerování žádosti.

Informace o zájmovém území č.: 1

Seznam dotčených parcel

k. ú.: 1

Ve všech dotčených k. ú. proběhla kompletní digitalizace

Břeclav (613584)

parcely: 25

<u>373/5</u>	<u>373/8</u>	<u>373/12</u>	<u>373/59</u>	<u>st. 2126</u>
<u>2516/2</u>	<u>2516/94</u>	<u>2516/95</u>	<u>2516/99</u>	<u>2516/114</u>
<u>2516/118</u>	<u>2581/12</u>	<u>2581/44</u>	<u>2581/120</u>	<u>3723/3</u>
<u>3723/32</u>	<u>3750/3</u>	<u>3754/1</u>	<u>3754/6</u>	<u>st. 6181</u>
<u>st. 6183</u>	<u>st. 6185</u>	<u>st. 6417/2</u>	<u>st. 6417/3</u>	<u>st. 6451</u>

Od: Bata Radek AGROTEC <bata@agrotec.cz>
Odesláno: úterý 23. ledna 2024 6:13
Komu: lhuryta@huryta.cz
Předmět: FW: Žádost o vyjádření č. 2024416874 - Huryta Ladislav - HURYTA s.r.o. - (Y52353 č. 2024416874)

Dobrý den,

Společnost AGROTEC a.s. zde neviduje žádné inženýrské sítě.

Děkuji

S přání hezkého dne.

Radek Baťa
Vedoucí správy budov

AGROTEC a. s.
Brněnská 74 . 693 01 Hustopeče, www.agrotec.cz
tel.: +420 519 402 169, mob.: +420 724 341 592
IČ: 00544957, zapsaná v OR u KS v Brně pod sp.zn. B 138.



Tento e-mail a jakékoliv k němu připojené dokumenty mohou být důvěrné a jsou určeny pouze jeho adresátům.
Jestliže jste obdržel(a) tento e-mail omylem, informujte laskavě neprodleně jeho odesílatele. Obsah tohoto emailu i s přílohami a jeho kopie vymažte ze svého systému.
Nejste-li zamýšleným adresátem tohoto emailu, nejste oprávněni tento email jakkoliv užívat, rozšiřovat, kopírovat či zveřejňovat.
Odesílatel e-mailu neodpovídá za eventuální škodu způsobenou modifikacemi či zpožděním přenosu e-mailu.

V případě, že je tento e-mail součástí obchodního jednání:
- vyhrazuje si odesílatel právo ukončit kdykoliv jednání o uzavření smlouvy, a to z jakéhokoliv důvodu i bez uvedení důvodu,
- a obsahuje-li nabídku, je adresát oprávněn nabídku bezodkladně přijmout; Odesílatel tohoto e-mailu (nabídky) vylučuje přijetí nabídky ze strany příjemce s dodatkem či odchylkou,
- trvá odesílatel na tom, že příslušná smlouva je uzavřena teprve výslovným dosažením shody na všech jejích náležitostech,
- odesílatel tohoto emailu informuje, že není oprávněn uzavírat za společnost žádné smlouvy s výjimkou případů, kdy k tomu byl písemně zmocněn nebo písemně pověřen a takové pověření nebo plná moc byly adresátovi tohoto emailu případně osobě, kterou adresát zastupuje, předloženy nebo jejich existence je adresátovi či osobě jím zastoupené známa.

From: info@utilityreport.eu <info@utilityreport.eu>
Sent: Thursday, January 18, 2024 9:20 AM
To: Bata Radek AGROTEC <bata@agrotec.cz>
Subject: Žádost o vyjádření č. 2024416874 - Huryta Ladislav - HURYTA s.r.o. - (Y52353 č. 2024416874)

Dobrý den,

žádám Vás o vyjádření k technické infrastruktuře.

Důvod žádosti: Existence sítí

Název akce: Lávka pro pěší a cyklisty přes Dyji v Břeclavi u Slováckého veslařského klubu

Žádost a případné přílohy jsou ke stažení zde:

<https://utilityreport.eu/collect/GetZipForSubjectTI?id=GK642n96Z%2B5rimVWis6Yqw%3D%3D>

S pozdravem

HURYTA s.r.o.
Ing. Ladislav Huryta
Staňkova 557/18a
60200 Brno
e-mail: lhuryta@huryta.cz

(Žádost byla zaslána prostřednictvím služby MawisUtility. Pokud chcete reagovat, nepoužívejte tlačítko Odpovědět. Kontakt na žadatele naleznete výše v e-mailu.)

Zákaznické centrum služby MawisUtility
e-mail: info@mawis.eu
telefon: +420 251 618 458

Vzniká Digitální technická mapa České republiky (DTM ČR).

Přináší správcům TI nové povinnosti. Podívejte se na [webové stránky DTMČR](#), které podrobně vysvětlují problematiku z pohledu vlastníků a správců technické infrastruktury. Pořádáme **bezplatné online semináře**. Přihlásit se můžete [zde](#).

Žadatel:
HURYTA s.r.o.
Huryta Ladislav Ing.
Staňkova 557/18a
60200 Brno
IČO: 25569155

Evid. číslo žádosti: 2024416874
Evid. číslo subjektu: 0000000419

AGROTEC a.s.
Brněnská 74
69301 Hustopeče

Žádám Vás o vyjádření k technické infrastruktuře z důvodu:
Existence sítí

Název akce:
Lávka pro pěší a cyklisty přes Dyji v Břeclavi u Slováckého veslařského klubu

Výška stavby (m): 5

Vybraný způsob doručení vyjádření: e-mailem

Žádost vytvořena: 18.01.2024

S pozdravem

Huryta Ladislav Ing.

Telefon: +420541420712 | Mobil: +420602538884 | E-mail: lhuryta@huryta.cz

Evid. č. žádosti: 2024416874
Pořadové číslo polygonu: 1
Katastrální území: Břeclav (Břeclav) 613584
Popis polygonu:

Polygon 1 - Mapa širších vztahů



Popis polygonu:

The map shows a cadastral area with various property boundaries and addresses. A pink-shaded area is highlighted in the center, containing the following addresses: 3723/32, 3723/35, 2581/129, 3754/14, and 6183. The map is bounded by Na Příkopě to the north and Na Příkopě to the south. Other visible addresses include 2516/32, 2516/21, 1709, 2516/36, 2516/22, 1710, 2516/35, 1711, 2516/33, 1712, 3754/1, 2581/51, 4299, 2581/70, 2581/58, 2581/62, 2581/103, 2581/108, 2581/1, 4094/2, 2581/20, 2581/21, 2581/98, 2581/430, 2581/120, 2581/44, 2581/45, 2581/118, 373/12, 6417/3, 6417/2, 373/5, 5607, 3079, 1418, 373/32, 1417/1, 1417/2, 6098, 6095, 372/29, 347/093, 372/30, 372/35, 373/3, 4259, 1415/1, 1416/2, 5939, 1415/2, 16/3, 373/61, 3523, 373/34, 4255/1, 4255/2, 373/4, 970, 373/46, 3524, 373/35, 6451, 2383, 2384/1, 2516/80, 2516/23, 2516/75, 2516/24, 1713, 6122, 1714/1, 2385, 2516/74, 2516/25, 2516/34, 15, 2196, 2516/72, 2124, 2516/70, 36, 4256, 2516/116, 42516/118, 2125, 212516/95, 2516/94, 2516/2, 3754/6, 2373/32, 2373/35, 2581/129, 3754/14, 6183, 2581/12, 2581/20, 2581/21, 2581/98, 2581/430, 2581/120, 2581/44, 2581/45, 2581/118, 373/12, 6417/3, 6417/2, 373/5, 5607, 3079, 1418, 373/32, 1417/1, 1417/2, 6098, 6095, 372/29, 347/093, 372/30, 372/35, 373/3, 4259, 1415/1, 1416/2, 5939, 1415/2, 16/3, 373/61, 3523, 373/34, 4255/1, 4255/2, 373/4, 970, 373/46, 3524, 373/35, 6451, 2383, 2384/1, 2516/80, 2516/23, 2516/75, 2516/24, 1713, 6122, 1714/1, 2385, 2516/74, 2516/25, 2516/34, 15, 2196, 2516/72, 2124, 2516/70, 36, 4256, 2516/116, 42516/118, 2125, 212516/95, 2516/94, 2516/2, 3754/6, 2373/32, 2373/35, 2581/129, 3754/14, 6183, 2581/12, 2581/20, 2581/21, 2581/98, 2581/430, 2581/120, 2581/44, 2581/45, 2581/118, 373/12, 6417/3, 6417/2, 373/5, 5607, 3079, 1418, 373/32, 1417/1, 1417/2, 6098, 6095, 372/29, 347/093, 372/30, 372/35, 373/3, 4259, 1415/1, 1416/2, 5939, 1415/2, 16/3, 373/61, 3523, 373/34, 4255/1, 4255/2, 373/4, 970, 373/46, 3524, 373/35, 6451, 2383, 2384/1, 2516/80, 2516/23, 2516/75, 2516/24, 1713, 6122, 1714/1, 2385, 2516/74, 2516/25, 2516/34, 15, 2196, 2516/72, 2124, 2516/70, 36, 4256, 2516/116, 42516/118, 2125, 212516/95, 2516/94, 2516/2, 3754/6, 2373/32, 2373/35, 2581/129, 3754/14, 6183, 2581/12, 2581/20, 2581/21, 2581/98, 2581/430, 2581/120, 2581/44, 2581/45, 2581/118, 373/12, 6417/3, 6417/2, 373/5, 5607, 3079, 1418, 373/32, 1417/1, 1417/2, 6098, 6095, 372/29, 347/093, 372/30, 372/35, 373/3, 4259, 1415/1, 1416/2, 5939, 1415/2, 16/3, 373/61, 3523, 373/34, 4255/1, 4255/2, 373/4, 970, 373/46, 3524, 373/35, 6451, 2383, 2384/1, 2516/80, 2516/23, 2516/75, 2516/24, 1713, 6122, 1714/1, 2385, 2516/74, 2516/25, 2516/34, 15, 2196, 2516/72, 2124, 2516/70, 36, 4256, 2516/116, 42516/118, 2125, 212516/95, 2516/94, 2516/2, 3754/6, 2373/32, 2373/35, 2581/129, 3754/14, 6183, 2581/12, 2581/20, 2581/21, 2581/98, 2581/430, 2581/120, 2581/44, 2581/45, 2581/118, 373/12, 6417/3, 6417/2, 373/5, 5607, 3079, 1418, 373/32, 1417/1, 1417/2, 6098, 6095, 372/29, 347/093, 372/30, 372/35, 373/3, 4259, 1415/1, 1416/2, 5939, 1415/2, 16/3, 373/61, 3523, 373/34, 4255/1, 4255/2, 373/4, 970, 373/46, 3524, 373/35, 6451, 2383, 2384/1, 2516/80, 2516/23, 2516/75, 2516/24, 1713, 6122, 1714/1, 2385, 2516/74, 2516/25, 2516/34, 15, 2196, 2516/72, 2124, 2516/70, 36, 4256, 2516/116, 42516/118, 2125, 212516/95, 2516/94, 2516/2, 3754/6, 2373/32, 2373/35, 2581/129, 3754/14, 6183, 2581/12, 2581/20, 2581/21, 2581/98, 2581/430, 2581/120, 2581/44, 2581/45, 2581/118, 373/12, 6417/3, 6417/2, 373/5, 5607, 3079, 1418, 373/32, 1417/1, 1417/2, 6098, 6095, 372/29, 347/093, 372/30, 372/35, 373/3, 4259, 1415/1, 1416/2, 5939, 1415/2, 16/3, 373/61, 3523, 373/34, 4255/1, 4255/2, 373/4, 970, 373/46, 3524, 373/35, 6451, 2383, 2384/1, 2516/80, 2516/23, 2516/75, 2516/24, 1713, 6122, 1714/1, 2385, 2516/74, 2516/25, 2516/34, 15, 2196, 2516/72, 2124, 2516/70, 36, 4256, 2516/116, 42516/118, 2125, 212516/95, 2516/94, 2516/2, 3754/6, 2373/32, 2373/35, 2581/129, 3754/14, 6183, 2581/12, 2581/20, 2581/21, 2581/98, 2581/430, 2581/120, 2581/44, 2581/45, 2581/118, 373/12, 6417/3, 6417/2, 373/5, 5607, 3079, 1418, 373/32, 1417/1, 1417/2, 6098, 6095, 372/29, 347/093, 372/30, 372/35, 373/3, 4259, 1415/1, 1416/2, 5939, 1415/2, 16/3, 373/61, 3523, 373/34, 4255/1, 4

Výpis parcel má pouze informativní charakter. **Vyjádření prosím vydávejte k zájmovému území zakreslenému žadatelem.**

Výpis byl vytvořen automaticky průnikem zakresleného zájmového území a geometrií parcel katastru nemovitostí bez odsouhlasení žadatele. Data jsou čerpána z veřejné databáze RÚIAN a seznam parcel je aktuální k datu vygenerování žádosti.

Informace o zájmovém území č.: 1

Seznam dotčených parcel

k. ú.: 1

Ve všech dotčených k. ú. proběhla kompletní digitalizace

Břeclav (613584)

parcely: 17

<u>2516/2</u>	<u>2516/114</u>	<u>2581/12</u>	<u>2581/44</u>	<u>2581/45</u>
<u>2581/98</u>	<u>2581/120</u>	<u>2581/129</u>	<u>3723/3</u>	<u>3723/32</u>
<u>3723/35</u>	<u>3750/3</u>	<u>3754/1</u>	<u>3754/6</u>	<u>3754/14</u>
<u>st. 6181</u>	<u>st. 6183</u>			

HURYTA s.r.o.
Staňkova 557/18a
602 00 Brno

Váš dopis zn.

ze dne

Číslo jednací 1202323745

Datum 23.11.2023

Vyřizuje Lucie Svojanovská

telefon +420 601 348 598

e-mail Lucie.Svojanovska@cdt.cz

Věc: **Souhrnné stanovisko k existenci sítí elektronických komunikací v majetku a/nebo ve správě ČD - Telematika a.s. .**

Název stavby: **Lávka pro pěší a cyklisty přes Dyji**

V zájmovém území určeném a vyznačeném žadatelem **se nenachází** prostředky sítí elektronických komunikací v majetku a správě ČD - Telematika a.s. a zájmové území nezasahuje do ochranného pásma těchto sítí. Ochranné pásmo sítí elektronických komunikací určuje §102 zák. č. 127/2005 Sb., o elektronických komunikacích.

Vyjádření je platné pouze pro zájmové území vyznačené žadatelem včetně důvodu stanoveného žadatelem.

Vyjádření pozbývá platnosti dne 23.11.2025

ČD - Telematika a.s.
Pernerova 2819/2a
130 00 Praha 3

Žádost o vyjádření k existenci SEK je možné podávat elektronicky na vyjadreni.cdt.cz.



Příloha k vyjádření číslo jednací: 1202323745

Přehledka

Podkladová data (c) ČUZK



www.cdt.cz

ČD - Telematika a.s. | akciová společnost | Korespondenční adresa: Pod Táborem 369/8a | 190 00 Praha 9 | tel.: +420 972 225 555

Sídlo společnosti: Pernerova 2819/2a | 130 00 Praha 3 | IČ: 61459445 | DIČ: CZ61459445 | Vedená u Městského soudu v Praze, spisová značka B 8938

Ladislav Huryta
HURYTA s.r.o.
Staňkova 557
602 00 Brno

(dále jen „žadatel“)

Číslo žádosti	Naše značka	Vyřizuje / linka / e-mail	Místo odeslání / dne
202322014	22014/2023/CEPS	Michal Rotbauer / +420381107239 / rotbauer@ceps.cz	Praha / 22. 11. 2023

Sdělení o poloze technické infrastruktury (přenosové soustavy) podle § 161 zákona č. 183/2006 Sb., stavební zákon

Název záměru: Lávka pro pěší a cyklisty přes Dyji (dále jen „Záměr“)

Vážený žadateli,

na základě Vaší žádosti o vydání sdělení podle § 161 zákona č. 183/2006 Sb., stavební zákon, Vám sdělujeme následující.

V území označeném Vaším polygonem (viz příloha č. 1 a 2 tohoto sdělení) se nenachází žádné zařízení přenosové soustavy, ani jeho ochranné pásmo.

Toto sdělení má platnost do 22. 11. 2025

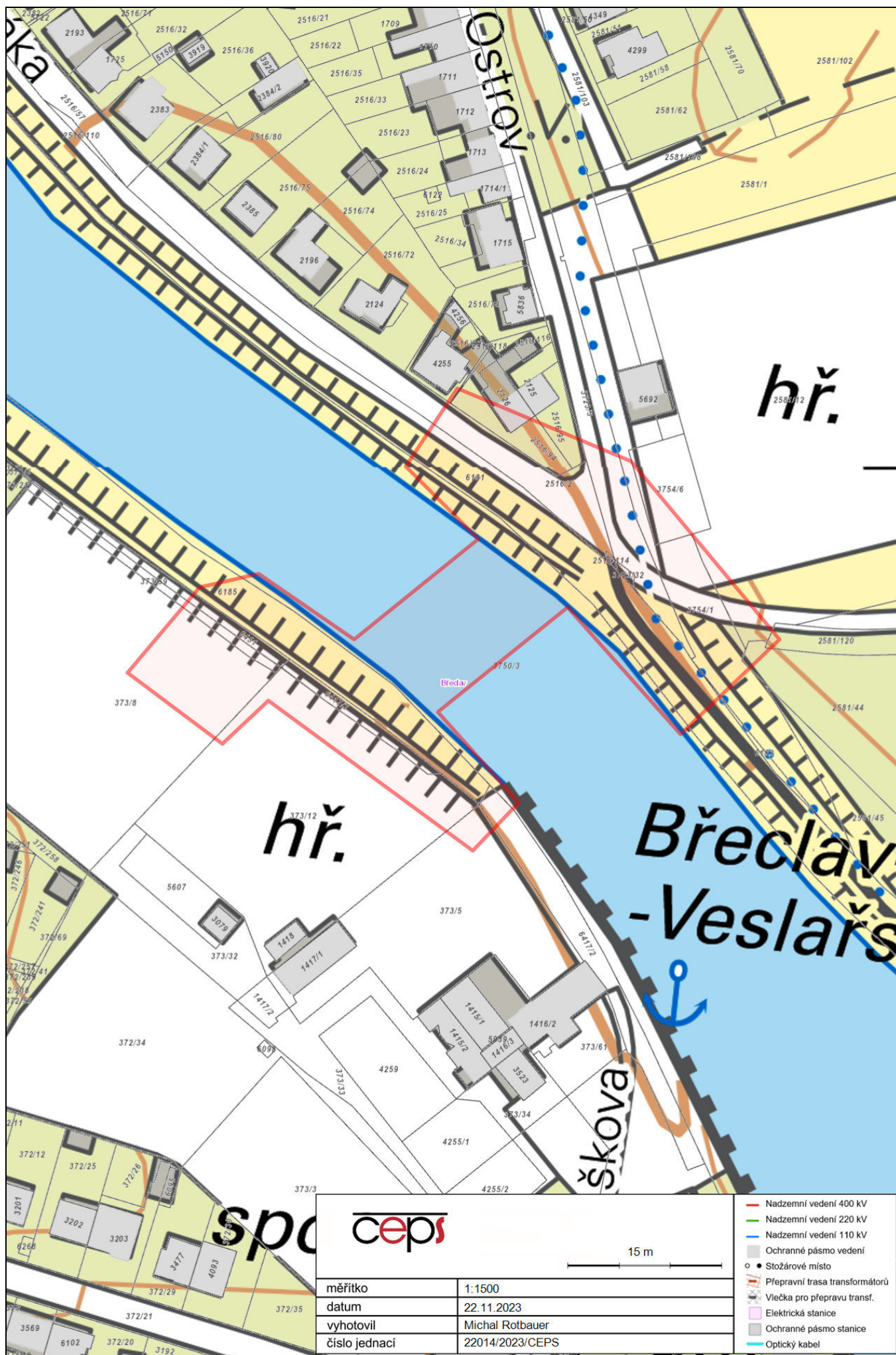
S pozdravem

ČEPS, a.s.

Přílohy:

- 1) Polygon zájmového území*
- 2) Seznam parcel a katastrálních území dotčených polygonem zájmového území*

Vedeme elektřinu nejvyššího napětí



Příloha č. 2 - Seznam parcel a katastrálních území dotčených polygonem zájmového území

Kód katastrálního území	Katastrální území	Parcelní číslo
613584	Břeclav	2126
613584	Břeclav	373/5
613584	Břeclav	373/8
613584	Břeclav	373/12
613584	Břeclav	2516/2
613584	Břeclav	2516/94
613584	Břeclav	2516/95
613584	Břeclav	2516/99
613584	Břeclav	2581/12
613584	Břeclav	2581/44
613584	Břeclav	3723/3
613584	Břeclav	3750/3
613584	Břeclav	3754/1
613584	Břeclav	3754/6
613584	Břeclav	6185
613584	Břeclav	6181
613584	Břeclav	6183
613584	Břeclav	373/59
613584	Břeclav	3723/32
613584	Břeclav	2516/114
613584	Břeclav	2581/120
613584	Břeclav	6417/2
613584	Břeclav	6417/3
613584	Břeclav	6451
613584	Břeclav	2516/118

Ladislav Huryta
HURYTA s.r.o.
Staňkova 557
602 00 Brno

(dále jen „žadatel“)

Číslo žádosti	Naše značka	Vyřizuje / linka / e-mail	Místo odeslání / dne
202400702	00702/2024/CEPS	Michal Rotbauer / +420381107239 / rotbauer@ceps.cz	Praha / 18. 1. 2024

Sdělení o poloze technické infrastruktury (přenosové soustavy) podle § 161 zákona č. 183/2006 Sb., stavební zákon

Název záměru: Lávka pro pěší a cyklisty přes Dyji v Břeclavi u Slováckého veslařského klubu (*dále jen „Záměr“*)

Vážený žadateli,

na základě Vaší žádosti o vydání sdělení podle § 161 zákona č. 183/2006 Sb., stavební zákon, Vám sdělujeme následující.

V území označeném Vaším polygonem (viz příloha č. 1 a 2 tohoto sdělení) se nenachází žádné zařízení přenosové soustavy, ani jeho ochranné pásmo.

Toto sdělení má platnost do 18. 01. 2026

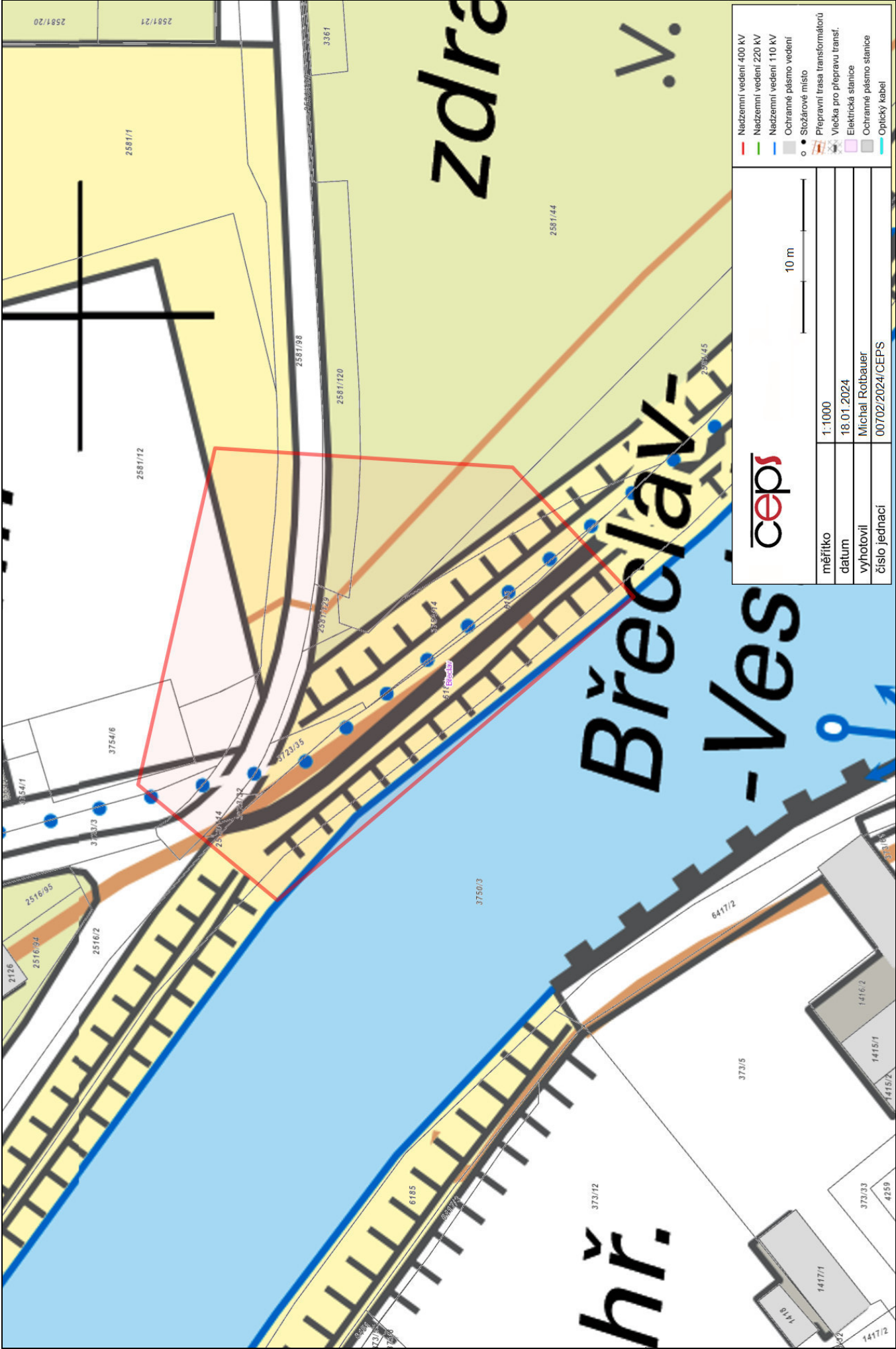
S pozdravem

ČEPS, a.s.

Přílohy:

- 1) Polygon zájmového území*
- 2) Seznam parcel a katastrálních území dotčených polygonem zájmového území*

Vedeme elektřinu nejvyššího napětí



Příloha č. 2 - Seznam parcel a katastrálních území dotčených polygonem zájmového území

Kód katastrálního území	Katastrální území	Parcelní číslo
613584	Břeclav	2516/2
613584	Břeclav	2581/12
613584	Břeclav	2581/44
613584	Břeclav	2581/45
613584	Břeclav	3723/3
613584	Břeclav	3750/3
613584	Břeclav	3754/1
613584	Břeclav	3754/6
613584	Břeclav	2581/98
613584	Břeclav	6181
613584	Břeclav	6183
613584	Břeclav	3723/32
613584	Břeclav	2516/114
613584	Břeclav	2581/120
613584	Břeclav	2581/129
613584	Břeclav	3754/14
613584	Břeclav	3723/35

Město Břeclav
Nám. T. G. Masaryka 42
69002 Břeclav

Váš dopis značky / ze dne	Naše značka	Vyřizuje	Místo odeslání / dne
0000134078 / 13.03.2024	UPTS/OS/357275/2024	Šárka Kratochvílová	Praha / 18.03.2024

Věc: Vyjádření k existenci podzemních sítí spol. České Radiokomunikace, a.s.

Účel: Spojené územní a stavební řízení

Akce: Lávka pro pěší a cyklisty přes Dyji v Břeclavi u Slováckého veslařského klubu

K Vaší žádosti Vám po prošetření aktuálního stavu našich podzemních sítí sdělujeme, že na Vámi vyznačeném území nedojde ke styku s žádným podzemním vedením/zařízením v naší správě.

Z hlediska stávající zájmů Českých Radiokomunikací a.s. nemáme ke shora uvedenému záměru žádné námitky či připomínky.

S pozdravem

Za správnost:

České Radiokomunikace a.s.
Skokanská 2117/1
169 00 Praha 6

Václav Kučera
(53)

Václav Kučera
Specialista ochrany sítě

Příloha: Daňový doklad

Platnost tohoto vyjádření je jeden rok od data vystavení, tj. do 18.03.2025

PIN: 1160

Úhradu částky za vyjádření provedte na účet Českých Radiokomunikací, a.s. Číslo účtu Českých Radiokomunikací, a.s. vč. variabilního symbolu naleznete na příloženém Zjednodušeném daňovém dokladu.

Poznámka: Upozorňujeme Vás, že toto stanovisko **NELZE** uplatnit pro umístění a provoz větrných elektráren.

VYJÁDŘENÍ O EXISTENCI SÍTĚ ELEKTRONICKÝCH KOMUNIKACÍ
společnosti CETIN a.s.
(„Vyjádření“)

A VŠEOBECNÉ PODMÍNKY OCHRANY SÍTĚ ELEKTRONICKÝCH KOMUNIKACÍ
společnosti CETIN a.s.
(„Všeobecné podmínky ochrany SEK“)

toto Vyjádření a Všeobecné podmínky ochrany SEK je vydané dle ustanovení § 101 zákona č. 127/2005 Sb., o elektronických komunikacích a o změně některých souvisejících zákonů, v platném znění („**Zákon o elektronických komunikacích**“), a dle ustanovení § 161 zákona č. 183/2006 Sb., o územním plánování a stavebním řádu, v platném znění („**Stavební zákon**“), a dle příslušných ustanovení zákona č. 89/2012 Sb., občanského zákoníku, v platném znění („**Občanský zákoník**“)

Číslo jednací: 31094/24

Číslo žádosti: 0124 543 174 („Žádost“)

Název akce („ Stavba “)	Lávka pro pěší a cyklisty přes Dyji u Slováckého veslařského klubu	
Důvod vydání Vyjádření („ Důvod vyjádření “)	Společné územní a stavební řízení	
Žadatel	HURYTA s.r.o.	
Stavebník	Město Břeclav, Nám. T. G. Masaryka 42/3, Břeclav, 69081	
Zájmové území	Okres	Břeclav
	Obec	Břeclav
	Kat. území / č. parcely	Břeclav
Platnost Vyjádření	21. 2. 2026 („Den konce platnosti Vyjádření“)	

Žadatel Žádostí určil a vyznačil Zájmové území, jakož i určil Důvod Vyjádření.

Na základě určení a vyznačení Zájmového území Žadatelem a na základě určení Důvodu Vyjádření vydává společnost CETIN a.s. následující Vyjádření:

Dojde ke střetu se sítí elektronických komunikací (dále jen „**SEK**“) společnosti **CETIN a.s.**

- (I) Na Žadatelem určeném a vyznačeném Zájmovém území se vyskytuje SEK společnosti CETIN a.s.;
- (II) Společnost CETIN a.s. **za podmínky splnění bodu (III)** tohoto Vyjádření **souhlasí**, aby Stavebník a/nebo Žadatel, je-li Stavebníkem v Zájmovém území vyznačeném v Žádosti, provedl Stavbu a/nebo činnosti povolené příslušným správním rozhodnutím vydaným dle Stavebního zákona;
- (III) Stavebník a/nebo Žadatel, je-li Stavebníkem je povinen řídit se Všeobecnými podmínkami ochrany SEK, které jsou nedílnou součástí Vyjádření;
- (IV) Pro případ, že bude nezbytné přeložení SEK, zajistí vždy takové přeložení SEK její vlastník, společnost CETIN a.s. Stavebník, který vyvolal překládku SEK je dle ustanovení § 104 odst. 17 Zákona o elektronických komunikacích povinen uhradit společnosti CETIN a.s. veškeré náklady na nezbytné úpravy dotčeného úseku SEK, a to na úrovni stávajícího technického řešení;
- (V) Pro účely přeložení SEK dle bodu (IV) tohoto Vyjádření je Stavebník povinen uzavřít se společností CETIN a.s. Smlouvu o realizaci překládky SEK.

Číslo jednací: 31094/24

Číslo žádosti: 0124 543 174

Vyjádření je platné pouze pro Zájmové území určené a vyznačené Žadatelem, jakož i pro Důvod Vyjádření stanovený a určený Žadatelem v Žádosti.

Vyjádření pozbývá platnosti i) v Den konce platnosti Vyjádření, ii) změnou rozsahu Zájmového území či změnou Důvodu Vyjádření uvedeného v Žádosti a/nebo iii) jakýmkoliv porušením kterékoliv povinnosti stanovené Všeobecnými podmínkami ochrany SEK, to vše v závislosti na tom, která ze skutečností rozhodná pro pozbytí platnosti Vyjádření nastane nejdříve.

Společnost CETIN a.s. vydáním tohoto Vyjádření poskytla Žadateli pro Žadatelem určené a vyznačené Zájmové území veškeré informace o SEK dostupné společnosti CETIN a.s. ke dni podání Žádosti.

Ze strany společnosti CETIN a.s. může v některých případech docházet ke zpracování Vašich osobních údajů. Ke zpracování Vašich osobních údajů dochází vždy v souladu s platnými právními předpisy. Konkrétní zásady a podmínky zpracování osobních údajů společností CETIN a.s. jsou dostupné na stránce <https://www.cetin.cz/zasady-ochrany-osobnich-udaju>.

V případě dotazů k Vyjádření kontaktujte prosím asistenční linku 238 461 111.

Přílohami Vyjádření jsou:

- *Všeobecné podmínky ochrany SEK*
- *Informace k vytýčení SEK ve vlastnictví společnosti CETIN a.s.*
- *Situační výkres (obsahuje Zájmové území určené a vyznačené Žadatelem a výřezy účelové mapy SEK)*

Vyjádření vydala společnost **CETIN a.s.** dne: 21. 2. 2024.



CETIN a.s.
Českomoravská 2510/19, Libeň
190 00 Praha 9
DIČ: CZ04084063

102

VŠEOBECNÉ PODMÍNKY OCHRANY SÍTĚ ELEKTRONICKÝCH KOMUNIKACÍ společnosti CETIN a.s.**1. PLATNOST VŠEOBECNÝCH PODMÍNEK**

- i) Tyto Všeobecné podmínky ochrany sítě elektronických komunikací (dále jen „VPOSEK“) tvoří součást Vyjádření (jak je tento pojem definován níže v článku 2 VPOSEK).
- ii) V případě rozporu mezi Vyjádřením a těmito VPOSEK mají přednost ustanovení Vyjádření, pokud není těmito VPOSEK stanoveno jinak.

2. DEFINICE

Níže uvedené termíny, jsou-li použity v těchto VPOSEK a uvozeny velkým písmenem, mají následující význam:

„**CETIN**“ znamená CETIN a.s. se sídlem Českomoravská 2510/19, Libeň, 190 00 Praha 9, IČO: 04084063, zapsaná v obchodním rejstříku vedeném Městským soudem v Praze pod spz. B 20623;

„**Den**“ je kalendářní den;

„**Kabelovod**“ podzemní zařízení sestávající se z tělesa Kabelovodu a kabelových komor, sloužící k zatahování kabelů a ochranných trubek;

„**Občanský zákoník**“ znamená zákon č. 89/2012 Sb., občanský zákoník, ve znění pozdějších předpisů;

„**POS**“ je zaměstnanec společnosti CETIN, pověřený ochranou sítě, Petr Sobotka, tel.: 606 717 056, e-mail: petr.sobotka@cetin.cz;

„**Pracovní den**“ znamená Den, který není v České republice dnem pracovního klidu nebo státem uznaným svátkem;

„**Příslušné požadavky**“ znamená jakýkoli a každý příslušný právní předpis, vč. technických norem, nebo normativní právní akt veřejné správy či samosprávy, nebo jakékoli rozhodnutí, povolení, souhlas nebo licenci, včetně podmínek, které s ním souvisí;

„**Překládka**“ je stavba spočívající ve změně trasy vedení SEK ve vlastnictví CETIN nebo přemístění zařízení SEK ve vlastnictví CETIN; Stavebník, který Překládku vyvolal, je dle ustanovení § 104 odst. 17 Zákona o elektronických komunikacích povinen uhradit společnosti CETIN veškeré náklady na nezbytné úpravy dotčeného úseku SEK, a to na úrovni stávajícího technického řešení;

„**SEK**“ je síť elektronických komunikací ve vlastnictví CETIN;

„**Stavba**“ je stavba a/nebo činnosti ve vztahu, k níž bylo vydáno Vyjádření, a je prováděna Stavebníkem a/nebo Žadatelem v souladu s Příslušnými požadavky, povolená příslušným správním rozhodnutím vydaným dle Stavebního zákona;

„**Stavebník**“ je osoba takto označená ve Vyjádření;

„**Stavební zákon**“ je zákon č. 183/2006 Sb., o územním plánování a stavebním řádu;

„**Vyjádření**“ je vyjádření o existenci sítě elektronických komunikací vydané společností CETIN dne 21. 2. 2024 pod č.j. 31094/24;

„**Zájmové území**“ je území označené Žadatelem a/nebo Stavebníkem v Žádosti;

„**Situační výkres**“ je výkres, který je přílohou Vyjádření a obsahuje Zájmové území určené a vyznačené Žadatelem v Žádosti a výřezy účelové mapy SEK;

„**Zákon o elektronických komunikacích**“ je zákon č. 127/2005 Sb., o elektronických komunikacích a o změně některých souvisejících zákonů, ve znění pozdějších předpisů;

„**Žadatel**“ je osoba takto označená ve Vyjádření.

„**Žádost**“ je žádost, kterou Žadatel a/nebo Stavebník požádal CETIN o vydání Vyjádření.

3. PLATNOST A ÚČINNOST VPOSEK

Tyto VPOSEK jsou platné a účinné dnem odeslání Vyjádření na i) adresu elektronické pošty Stavebníka a/nebo Žadatele uvedenou v Žádosti nebo ii) adresu pro doručení prostřednictvím poštovní přepravy uvedenou Stavebníkem a/nebo Žadatelem v Žádosti.

4. OBECNÁ PRÁVA A POVINNOSTI STAVEBNÍKA A/NEBO ŽADATELE

- (i) Stavebník, Žadatel je výslovně srozuměn s tím, že SEK je veřejně prospěšným zařízením, byla zřízena ve veřejném zájmu a je chráněna Příslušnými požadavky.
- (ii) SEK je chráněna ochranným pásmem, jehož rozsah je stanoven (a) ustanovením § 102 Zákona o elektronických komunikacích a/nebo (b) právními předpisy účinnými před Zákonem o elektronických komunikacích, není-li Příslušnými požadavky stanoveno jinak.
- (iii) Stavebník, Žadatel nebo jím pověřená třetí osoba, je povinen při provádění Stavby nebo jiných prací, při odstraňování havárií a projektování staveb, řídit se Příslušnými požadavky, správnou praxí v oboru stavebnictví a technologickými postupy a je povinen učinit veškerá nezbytná opatření vyžadovaná Příslušnými požadavky k ochraně SEK před poškozením. Povinnosti dle tohoto odstavce má Stavebník rovněž ve vztahu k SEK, které se nachází mimo Zájmové území.
- (iv) Při zjištění jakéhokoli rozporu mezi údaji v Situačním výkresu, který je přílohou Vyjádření a skutečným stavem, je Stavebník a/nebo Žadatel povinen bez zbytečného odkladu, nejpozději Den následující po zjištění takové skutečnosti, zjištěný rozpor oznámit POS.
- (v) Stavebník, Žadatel nebo jím pověřená třetí osoba, je povinen každé poškození či krádež SEK bezodkladně, nejpozději Den následující po zjištění takové skutečnosti, oznámit takovou skutečnost dohledovému centru společnosti CETIN na telefonní číslo +420 238 464 190.
- (vi) Bude-li Stavebník, Žadatel nebo jím pověřená třetí osoba na společnosti CETIN požadovat, aby se jako účastník správního řízení, pro jehož účely bylo toto Vyjádření vydáno, vzdala práva na odvolání proti rozhodnutí vydanému ve správním řízení, je oprávněn kontaktovat POS.

5. POVINNOSTI STAVEBNÍKA PŘI PŘÍPRAVĚ STAVBY

- (i) Při projektování Stavby je Stavebník povinen zajistit, aby projektová dokumentace Stavby (i) zohledňovala veškeré požadavky na ochranu SEK vyplývající z Příslušných požadavků, zejména ze Zákona o elektronických komunikacích a Stavebního zákona, (ii) respektovala správnou praxi v oboru stavebnictví a technologické postupy a (iii) umožňovala, aby i po provedení a umístění Stavby dle takové projektové dokumentace byla společnost CETIN, jako vlastník SEK schopna bez jakýchkoli omezení a překážek provozovat SEK, provádět údržbu a opravy SEK.
- (ii) Nebude-li možné projektovou dokumentaci zajistit některý, byť i jeden z požadavků dle předchozího odstavce (i) a/nebo umístění Stavby by mohlo způsobit, že nebude naplněn některý, byť i jeden z požadavků dle předchozího odstavce (i), vyvolá Stavebník Překládku.
- (iii) Při projektování Stavby, která se nachází nebo je u ní zamýšleno, že se bude nacházet v ochranném pásmu radiových tras společnosti CETIN a překračuje výšku 15 m nad zemským povrchem, a to včetně dočasných objektů zařízení staveniště (jeřáby, konstrukce, atd.) je Stavebník povinen písemně kontaktovat POS za účelem získání konkrétního stanoviska a podmínek k ochraně radiových tras společnosti CETIN a pro určení, zda Stavba vyvolá Překládku. Ochranné pásmo radiových tras v šíři 50m je zakresleno do situačního výkresu, který je součástí tohoto Vyjádření.

VŠEOBECNÉ PODMÍNKY OCHRANY SÍTĚ ELEKTRONICKÝCH KOMUNIKACÍ společnosti CETIN a.s.

- (iv) Pokud se v Zájmovém území nachází podzemní silové vedení (NN) ve vlastnictví společnosti CETIN, je Stavebník povinen ve vztahu k projektové dokumentaci zajistit totéž, co je uvedeno pod písm (i) tohoto článku 5, přičemž platí, že Stavebník vyvolá Překládku v případech uvedených pod písm (ii) tohoto článku 5.
- (v) Stavebník je povinen při projektování Stavby, která je stavbou (a) zařízení silových elektrických sítí (VN, VVN a ZVVN) a/nebo (b) trakčních vedení, provést výpočet či posouzení rušivých vlivů na SEK, zpracovat ochranná opatření, to vše dle a v souladu s Příslušnými požadavky. Stavebník je povinen nejpozději třicet (30) Dnů před podáním žádosti o vydání příslušného správního rozhodnutí k umístění Stavby dle Stavebního zákona předat POS výpočet či posouzení rušivých vlivů na SEK a zpracovaná ochranná opatření.
- (vi) Je-li Stavba v souběhu s Kabelovodem, nebo Kabelovod kříží, je Stavebník povinen nejpozději ke Dni, ke kterému započne se zpracováním projektové dokumentace ke Stavbě, oznámit POS a zpracovat s POS (a) veškeré případy, kdy trajektorie podvrtné a protlaků budou vedeny ve vzdálenosti menší, než je 1,5 m od Kabelovodu a (b) jakékoliv výkopové práce, které budou nebo by mohly být vedeny v úrovni či pod úrovní Kabelovodu nebo kabelové komory.
- (vii) Je-li Stavba umístěna nebo má být umístěna v blízkosti Kabelovodu, ve vzdálenosti menší, než jsou 2 m nebo kříží-li Stavba Kabelovod ve vzdálenosti menší, než je 0,5 m nad nebo kdekoliv pod Kabelovodem, je Stavebník povinen předložit POS k posouzení zakreslení Stavby v příčných řezech, přičemž do příčného řezu je Stavebník rovněž povinen zakreslit profil kabelové komory.

6. POVINNOSTI STAVEBNÍKA PŘI PROVÁDĚNÍ STAVBY

- (i) Stavebník je před započítím jakýchkoliv zemních prací ve vztahu ke Stavbě povinen vytýčit trasu SEK na terénu dle Příslušných požadavků a dle Stavebního zákona. S vytýčenou trasou SEK je Stavebník povinen seznámit všechny osoby, které budou anebo by mohly zemní práce ve vztahu ke Stavbě provádět. V případě porušení této povinnosti bude Stavebník odpovědný společnosti CETIN za náklady a škody, které porušení této povinnosti společnosti CETIN vzniknou a je povinen je společnosti CETIN uhradit.
- (ii) Pět (5) Pracovních dní před započítím jakýchkoliv prací ve vztahu ke Stavbě je Stavebník povinen oznámit společnosti CETIN, že zahájí práce či činnosti ve vztahu ke Stavbě. Písemné oznámení dle předchozí věty zašle Stavebník na adresu elektronické pošty POS a bude obsahovat minimálně číslo jednací Vyjádření a kontaktní údaje Stavebníka.
- (iii) Stavebník je povinen zabezpečit a zajistit SEK proti mechanickému poškození, a to zpravidla dočasným umístěním silničních betonových panelů nad kabelovou trasou SEK. Do doby, než je zajištěna a zabezpečena ochrana SEK proti mechanickému poškození, není Stavebník oprávněn přejíždět vozidly nebo stavební mechanizací kabelovou trasu SEK. Při přepravě vysokých nákladů nebo při projíždění stroji, vozidly či mechanizací pod nadzemním vedením SEK je Stavebník povinen prověřit, zda výška nadzemního vedení SEK je dostatečná a umožňuje spolehlivý a bezpečný způsob přepravy nákladu či průjezdu strojů, vozidel či mechanizace.
- (iv) Při provádění zemních prací v blízkosti SEK je Stavebník povinen postupovat tak, aby nedošlo ke změně hloubky uložení nebo prostorového uspořádání SEK. V místech, kde SEK vystupuje ze země do budovy, rozváděče, na sloup apod. je Stavebník povinen vykonávat zemní práce se zvýšenou mírou opatrnosti, výkopové práce v blízkosti sloupů nadzemního vedení SEK je Stavebník povinen provádět v takové vzdálenosti od sloupu nadzemního vedení SEK,

kteřá je dostatečná k tomu, aby nedošlo nebo nemohlo dojít k narušení stability sloupu nadzemního vedení SEK. Stavebník je povinen zajistit, aby jakoukoliv jeho činností nedošlo bez souhlasu a vědomí společnosti CETIN (a) ke změně nivelety terénu, a/nebo (b) k výsadbě trvalých porostů, a/nebo (c) ke změně rozsahu a změně konstrukce zpevněných ploch. Pokud došlo k odkrytí SEK, je Stavebník povinen SEK po celou dobu odkrytí náležitě zabezpečit proti prověšení, poškození a odcizení.

- (v) Zjistí-li Stavebník kdykoliv během provádění prací ve vztahu ke Stavbě jakýkoliv rozpor mezi údaji v projektové dokumentaci a skutečností, je povinen bezodkladně přerušit práce a oznámit zjištěný rozpor na adresu elektronické pošty POS. Stavebník není oprávněn pokračovat v pracích ve vztahu ke Stavbě do doby, než získá písemný souhlas POS s pokračováním prací.
- (vi) Stavebník není bez předchozího písemného souhlasu společnosti CETIN oprávněn manipulovat s kryty kabelových komor, jakkoliv zakrývat vstupy do kabelových komor, a to ani dočasně, vstupovat do kabelových komor, jakkoliv manipulovat s případně odkrytými prvky SEK či s jakýmkoliv jiným zařízením se SEK souvisejícím. Rovněž bez předchozího písemného souhlasu společnosti CETIN není Stavebník oprávněn umístit nad trasou Kabelovodu jakoukoliv jinou síť technické infrastruktury v podélném směru.
- (vii) Byla-li v souladu s Vyjádřením a těmito VPOSEK odkryta SEK je Stavebník povinen tři (3) Pracovní dny před zakrytím SEK písemně oznámit POS zakrytí SEK a vyzvat ho ke kontrole před zakrytím. Oznámení Stavebníka dle předchozí věty musí obsahovat minimálně předpokládaný Den zakrytí, číslo jednací Vyjádření a kontaktní údaje Stavebníka. Stavebník není oprávněn provést zakrytí do doby, než získá písemný souhlas POS se zakrytím.

7. ROZHODNÉ PRÁVO

Vyjádření a VPOSEK se řídí českým právem, zejména Občanským zákoníkem, Zákonem o elektronických komunikacích a Stavebním zákonem. Veškeré spory z Vyjádření či VPOSEK vyplývající budou s konečnou platností řešeny u příslušného soudu České republiky.

8. PÍSEMNÝ STYK

Písemným stykem či pojmem „písemně“ se pro účely Vyjádření a VPOSEK rozumí předání zpráv jedním z těchto způsobů:

- v listinné podobě;
- e-mailovou zprávou se zaručeným elektronickým podpisem dle zák. č. 227/2000 Sb., o elektronickém podpisu a o změně některých dalších zákonů (zákon o elektronickém podpisu), ve znění pozdějších předpisů;

9. ZÁVĚREČNÁ USTANOVENÍ

- (i) Stavebník, Žadatel nebo jím pověřená třetí osoba je počínaje Dnem převzetí Vyjádření povinen užít informace a data uvedená ve Vyjádření pouze a výhradně k účelu, pro který mu byla tato poskytnuta. Stavebník, Žadatel nebo jím pověřená třetí osoba není oprávněn informace a data rozmnožovat, rozšiřovat, pronajímat, půjčovat či jinak umožnit jejich užívání třetí osobou bez předchozího písemného souhlasu společnosti CETIN.
- (ii) Pro případ porušení kterékoliv z povinností Stavebníka, Žadatele nebo jím pověřené třetí osoby, založené Vyjádřením /nebo těmito VPOSEK je Stavebník, Žadatel či jím pověřená třetí osoba odpovědný za veškeré náklady a škody, které společnosti CETIN vzniknou porušením povinností Stavebníka, Žadatele nebo jím pověřené třetí osoby.

Číslo jednací: 31094/24

Číslo žádosti: 0124 543 174

Informace k vytyčení *SEK*

V případě požadavku na vytyčení *PVSEK* společnosti *CETIN a.s.* se, prosím, obračejte na společnosti uvedené níže.

CETIN a.s. - středisko Morava jih

se sídlem: Českomoravská 2510/19, Libeň, 190 00 Praha 9
IČ: 04084063 DIČ: CZ04084063
kontakt: tel: 238461858 obslužná doba po-pa 8 - 14 hod

Vegacom, a.s. - výhradní dodavatel společnosti CETIN a.s.

se sídlem: Novodvorská 1010/14, 142 01 Praha 4
IČ: 25788680 DIČ: CZ25788680
kontakt: Luboš Bodzík, mobil: 603855439, e-mail: bodzik@vegacom.cz
Jaromír Kovalčík (pro okres Hodonín), mobil: 725936197, e-mail: kovalcik@vegacom.cz

Josef Joura

se sídlem: Okřešice 53, okres Třebíč, 674 01
IČ: 88282091 DIČ: CZ6312180820
kontakt: Josef Joura, mobil: 602578674, e-mail: josefjoura@seznam.cz

Karel Horský

se sídlem: Poličská 877/36, 568 02 Svitavy - Předměstí
IČ: 01377841 DIČ:
kontakt: Karel Horský, mobil: 602 483 023, e-mail: k.horsky.sy@gmail.com

Radim Zabloudil

se sídlem: Tábor 2356/28a, 602 00 Brno - Žabovřesky
IČ: 74899589 DIČ: CZ6210151585
kontakt: Radim Zabloudil, mobil: 602760276, e-mail: radim.zabloudil@seznam.cz

Sitel, spol. s r.o., oblast Brno

se sídlem: Vinohradská 74, 618 00 Brno-Černovice
IČ: 44797320 DIČ: CZ 44797320
kontakt: Jiří Kozel, mobil: 606704412, e-mail: jkozel@sitel.cz

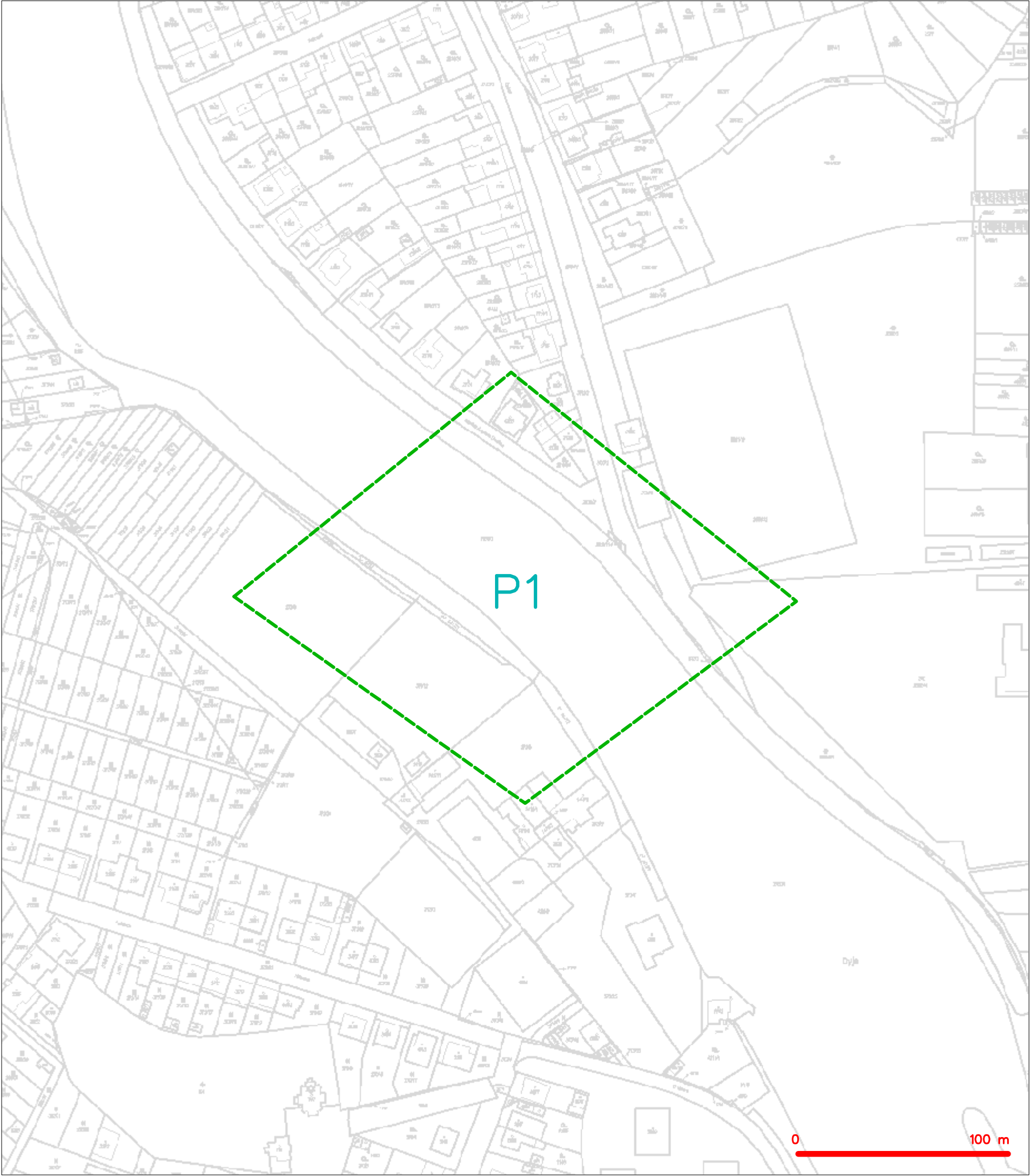
STRATEL

se sídlem: Na březině 340 Rozdrojovice, 664 34 Brno-venkov
IČ: 26259427 DIČ: CZ26259427
kontakt: Daniel Stráský, tel/fax: 546221222, mobil: 602770022, e-mail: stratel@stratel.cz

TEMO Brno s.r.o

se sídlem: Hutařova 21, 612 00 Brno
IČ: 49436821 DIČ:
kontakt: Milan Král, tel.: 541216221, fax: 541213221, mobil: 602544583, e-mail: vytycenio2@centrum.cz

SITUAČNÍ VÝKRES - ZÁJMOVÉ ÚZEMÍ

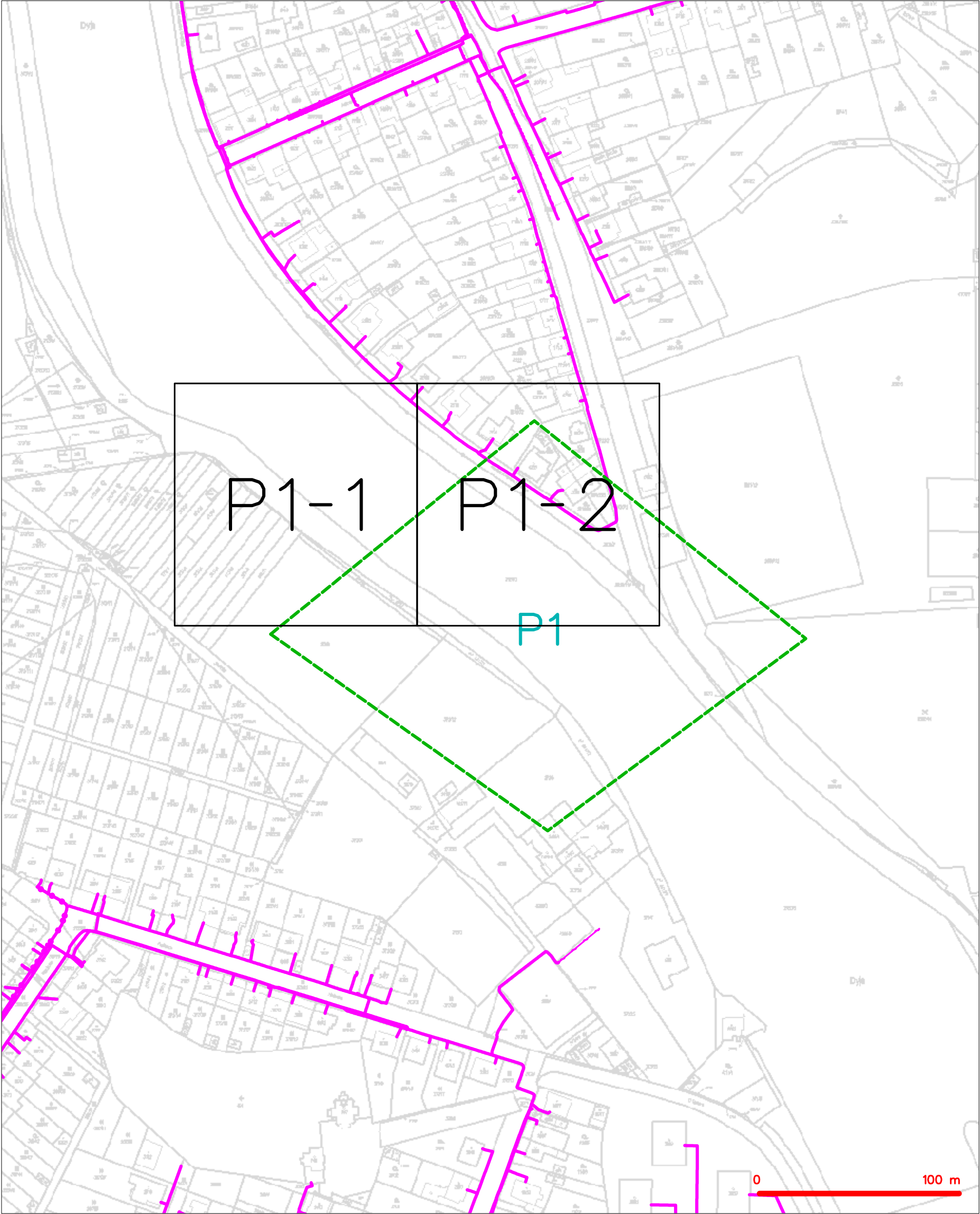


LEGENDA
----- hranice zájmového území k vyjádření


CETIN a.s.
Českomoravská 2510/19, Libeň
190 00 Praha 9
DIČ: CZ04084063

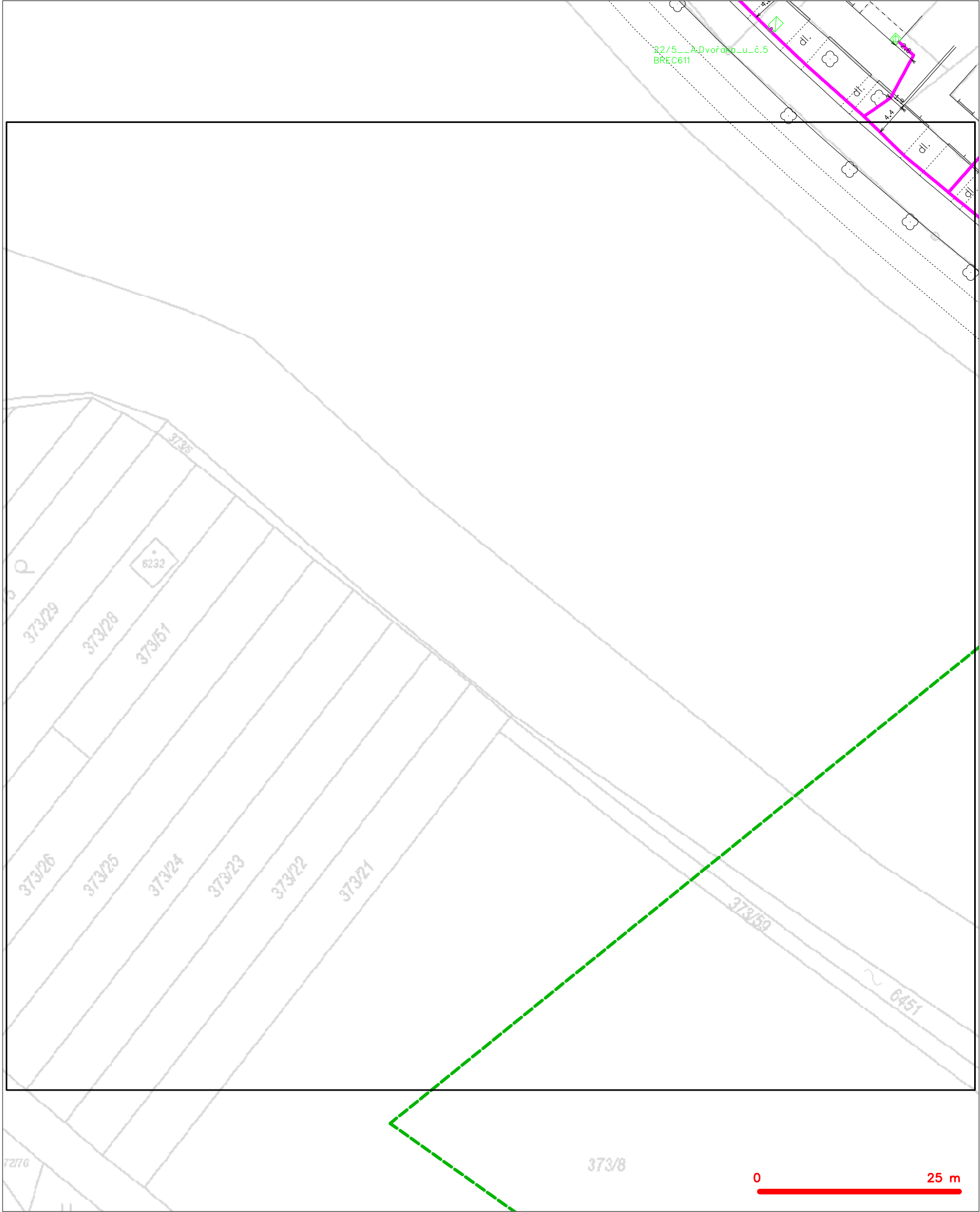
102

SITUAČNÍ VÝKRES - POLYGON 1



LEGENDA	
	hranice zájmového území k vyjádření
	NV přípojka, území s NV přípojkou CETIN
	zaměřený průběh metalického kabelu
	zaměřený průběh optického kabelu, HDPE trubky nebo souběh optického a metalického kabelu
	nezaměřený průběh metalického kabelu
	nadzemní síť cizí
	nezaměřený průběh optického kabelu, HDPE trubky nebo souběh optického a metalického kabelu
	radiové síť, ochranné pásmo radiové sítě
	nadzemní síť
	neprovazované síť
	podzemní síť cizí
	síť s NV
	kojektor, kabelovod

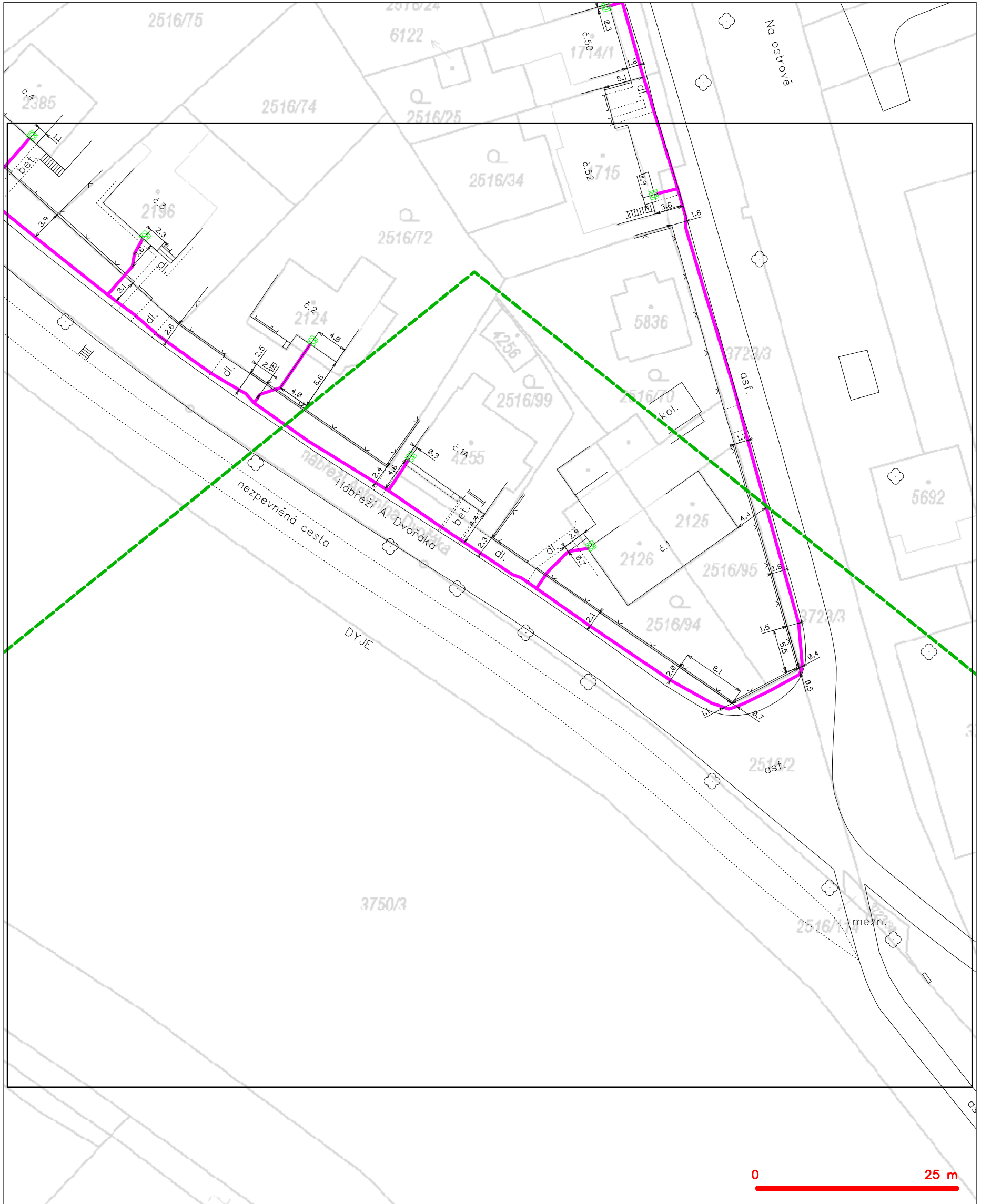
SITUAČNÍ VÝKRES - POLYGON 1, list kladu P1-1



LEGENDA

- | | | | |
|---|---|---|---|
| — | hranice zájmového území k vyjádření | — | nezaměřený průběh optického kabelu, HDPE trubky |
| — | NV přípojka, území s NV přípojkou CETIN | — | nebo souběh optického a metalického kabelu |
| — | zaměřený průběh metalického kabelu | — | radiové sítě, ochranné pásmo radiové sítě |
| — | zaměřený průběh optického kabelu, HDPE trubky | — | nadzemní sítě |
| — | nebo souběh optického a metalického kabelu | — | neprovázané sítě |
| — | nezaměřený průběh metalického kabelu | — | podzemní sítě cizí |
| — | nadzemní sítě cizí | — | sítě s NV |
- []=== kolektor, kabelovod

SITUAČNÍ VÝKRES - POLYGON 1, list kladu P1-2



LEGENDA

- | | | | |
|---------------------------------|--|---------------------------------|--|
| — (green dashed line) | hranice zájmového území k vyjádření | — (red dashed line with circle) | nezaměřený průběh optického kabelu, HDPE trubky nebo souběh optického a metalického kabelu |
| — (blue dashed line) | NV přípojka, území s NV přípojkou CETIN | — (red solid line with arrow) | radiové sítě, ochranné pásmo radiové sítě |
| — (red solid line) | zaměřený průběh metalického kabelu | — (red solid line) | nadzemní sítě |
| — (red solid line with circle) | zaměřený průběh optického kabelu, HDPE trubky nebo souběh optického a metalického kabelu | — (red solid line with circle) | neprovazované sítě |
| — (red dashed line with circle) | nezaměřený průběh metalického kabelu | — (red solid line with circle) | podzemní sítě cizí |
| — (red solid line with circle) | nadzemní sítě cizí | — (red solid line with circle) | sítě s NV |
| | | [] (red dashed line) | kollektor, kabelovod |

EG.D, a.s., Lidická 1873/36, Černá Pole, 602 00 Brno

HURYTA s.r.o.
Ing. Ladislav Huryta
Staňkova 557/18/a
602 00 Brno

Hodonín, 21.02.2024

EG.D, a.s.

Správa sítě Morava jih
Husova 3947/1
695 01 Hodonín
www.egd.cz

Monika Šafaříková
T +420-51830-5244
monika.safarikova@egd.cz

Naše značka
M49992-27114630

Vyjádření k žádosti o souhlas se stavbou a činností v ochranném pásmu zařízení distribuční soustavy (elektrická síť) ve vlastnictví EG.D, a.s.

Toto vyjádření slouží pro potřeby řádného umístění, výstavby a užívání stavby a je vyjádřením pro územní a stavební řízení.

Předložili jste nám žádost o vyjádření ke stavbě a činnosti v ochranném pásmu:

Podzemní vedení NN
Nadzemní vedení NN

Název stavby: Břeclav - Lávka pro pěší a cyklisty přes Dyji u
Slováckého veslařského klubu

Místo stavby: KÚ Břeclav (613584), žadatelem vyznačené zájmové
území

Souhlasíme s provedením výše uvedené akce v ochranném pásmu zařízení distribuční soustavy při splnění těchto podmínek:

1. Případná kolize s distribučním zařízením v majetku EG.D, a.s. (dále jen EGD), bude řešena přeložkou ve smyslu § 47 zákona č. 458/2000 Sb., v platném znění (přeložku rozvodného zařízení zajišťuje jeho vlastník na náklady toho, kdo potřebu přeložky vyvolal).
2. Uvažovaná stavba musí respektovat ochranná pásma distribučního zařízení.
3. V případě, kdyby výše uvedená stavba způsobila porušení krytí kabelového vedení NN, VN dle platných ČSN, PNE, zajistí EGD nápravná opatření (snížení kabelového vedení, založení do plastových chrániček, apod.) a to na základě písemné objednávky investora předané na EGD neprodleně po zjištění této skutečnosti, přičemž náklady s tím spojené hradí investor stavby v plné výši.
4. Komunikace, parkoviště a odstavné plochy musí být umístěny mimo stávající kabelové rozvody. Případné přeložky budou řešeny ve smyslu

Sídlo společnosti:
Lidická 1873/36
Černá Pole
602 00 Brno
Společnost je zapsána
v Obchodním rejstříku
vedeném Krajským soudem
v Brně, v oddílu B, vložce 8477
IČ: 280 85 400
DIČ: CZ28085400

- § 47 zákona č. 458/2000 Sb., v platném znění (přeložku rozvodného zařízení zajišťuje jeho vlastník na náklady toho, kdo potřebu přeložky vyvolal).
5. Případné betonové základy včetně oplocení a obrubníků je nezbytné umístit minimálně 0,5 m od kabelových rozvodů a minimálně 1 m od podpěrných bodů nadzemního vedení. Projektová dokumentace bude obsahovat vzorové řezy včetně kótování.
- 6. Upozorňujeme, že zemní práce nesmí narušit stabilitu podpěrných bodů!** Výkopové práce do hloubky 1 m provádět v min. vzdálenosti 1 m od stožárů. U výkopů ve větší hloubce se musí stanovit vzdálenost od stožáru individuálně (nutné projednat s EGD!!!).
7. V ochranných pásmech (dále jen OP) zařízení distribuční soustavy budou při realizaci stavby/činnosti dle uděleného souhlasu dodrženy podmínky dle § 46 odst. 8 zákona č. 458/2000 Sb., v platném znění, kde se konstatuje, že v OP těchto zařízení je zakázáno pod písmeny:
- c) provádět činnosti, které by mohly ohrozit spolehlivost a bezpečnost provozu těchto zařízení nebo ohrozit život, zdraví či majetek osob
 - d) provádět činnosti, které by znemožňovaly nebo podstatně znesnadňovaly přístup k těmto zařízením.
8. Zakreslení trasy nadzemního i podzemního vedení, vyskytujícího se v zájmovém území, do všech vyhotovení prováděcí dokumentace a jeho vyznačení dobře viditelným způsobem přímo v terénu. Jedná se zejména o místa křížení či souběhu trasy vedení s trasou pohybu mechanizace, s trasou vedení výkopů a podobně tak, aby pracující na staveništi byli o hranicích ochranného pásma trvale informováni.
9. Objednání přesného vytyčení distribuční sítě (trasy kabelu) v terénu, a to nejméně 14 dnů před zahájením prací v blízkosti podzemního kabelového vedení. V případě, že nebude možné trasu kabelu bezpečně určit pomocí vytyčovacího zařízení, je investor zemních prací povinen pro jednoznačné stanovení jeho polohy provést na určených místech a v nezbytném rozsahu ruční odkrytí kabelu podle pokynů technika EGD. **Vytyčení kabelů VN, NN zajistí Libor Škrobáček, tel.: 51830-5219, mail: libor.skrobacek@egd.cz.**
10. Provádění zemních prací v ochranném pásmu kabelového vedení výhradně klasickým ručním náradím bez použití jakýchkoli mechanismů s nejvyšší opatrností, nebude-li provozovatelem zařízení stanoveno jinak.
11. Vhodné zabezpečení obnaženého kabelu (podložení, vyvěšení, ...), aby nedošlo k jeho poškození poruchou nebo nepovolanou osobou a označení výstražnými tabulkami bude provedeno podle pokynů technika EGD. Další podmínky pro zabezpečení našeho zařízení si vyhrazujeme při vytyčení nebo po jeho odkrytí.
12. Vyřešení způsobu provedení souběhů a křížení výše zmíněné akce s rozvodným zařízením musí odpovídat příslušným ČSN.
13. Přizvání technika EGD ke kontrole křížovatek a souběhů před záhozem

výkopu. O kontrole bude proveden zápis do montážního nebo stavebního deníku. Při nedodržení této podmínky budou poruchy, vzniklé na zařízení, odstraňovány na náklady investora stavby.

14. Po dokončení musí stavba z pohledu ochrany před provozními a poruchovými vlivy distribuční soustavy odpovídat příslušným normám, zejména PNE 33 3301, PNE 33 3302, PNE 34 1050, ČSN EN 50 341-1, PNE 33 0000-1, ČSN EN 50 522, ČSN EN 61 936-1, ČSN 73 6005.
15. Po dokončení stavby připomínáme, že v OP distribučního zařízení je dále zakázáno:
 - a) zřizovat bez souhlasu vlastníka těchto zařízení stavby či umisťovat konstrukce a jiná podobná zařízení, jakož i uskladňovat hořlavé a výbušné látky
 - b) provádět bez souhlasu jeho vlastníka zemní práce
 - c) u nadzemního vedení nechávat růst porosty nad výšku 3 m
 - d) u podzemního vedení vysazovat trvalé porosty a přejíždět vedení bez ochranných prvků mechanizmy o celkové hmotnosti nad 6 t.
16. V projektové dokumentaci a při stavbě budou respektovány podmínky uvedené ve vyjádření č. 26292540, s platností do 09.02.2026, o existenci zařízení distribuční soustavy ve vlastnictví a provozování EGD a podmínkách práce v jeho blízkosti.
17. Veškerá stavební činnost v OP distribučního a sdělovacího zařízení bude před jejím zahájením konzultována s příslušným správcem zařízení (kontakty na správce zařízení jsou uvedeny v závěru tohoto vyjádření), který stanoví bezpečnostní opatření pro práce v OP příslušného rozvodného zařízení dle platné ČSN EN 50 110-1.
18. Veškeré práce s mechanizací, jejichž části se za provozu mohou přiblížit k vodičům v OP nadzemního vedení 22 kV a výkopové práce v OP podzemního vedení 22 kV, je nutno provádět za beznapěťového stavu vedení a vypnutí objednejte nejméně 25 kalendářních dnů předem.
19. Dovolujeme si také upozornit, že investor stavby hradí náklady na dodatečné úpravy stávajícího zařízení distribuční soustavy, které jsou vyvolané stavbou. Jedná se např. o ochranu podzemního vedení přiložením dodatečné chráničky v místě vjezdů apod.

Kontakty provozovatelů zařízení:

Provozovatel VN, NN:

Jan Michalica, tel.: 51830-5208, mail: jan.michalica@egd.cz

V případě nedodržení podmínek, stanovených v tomto vyjádření, nedodržení vzdáleností a dalších ustanovení souvisejících norem a právních předpisů, v platném znění, nesouhlasíme po ukončení stavby s její kolaudací.



S přátelským pozdravem

EG.D, a.s.

 **eg·d** 001
EG.D, a.s.
Lidická 1873/36, Černá Pole, 602 00 Brno



EG.D, a.s., Lidická 1873/36, Černá Pole, 602 00 Brno

HURYTA s.r.o.
Ing. Ladislav Huryta
Staňkova 557/18/a
60200 Brno

Hodonín 09.02.2024

Vyjádření o existenci zařízení distribuční soustavy (elektrická síť) ve vlastnictví EG.D, a.s. a podmínkách práce v jeho blízkosti

Investor stavby: Město Břeclav
Název stavby: Lávka pro pěší a cyklisty přes Dyji v Břeclavi u Slováckého veslařského klubu
Místo stavby: KÚ Břeclav (613584), žadatelem vyznačené zájmové území

Toto vyjádření slouží pro informaci o stávajícím elektrickém zařízení distribuční soustavy, vlastněném a provozovaném společností EG.D, a.s., a **není** vyjádřením pro územní a stavební řízení.

V zájmovém území výše uvedené stavby se nachází:

Podzemní vedení NN

Nadzemní vedení NN

Ke stavbě a činnosti v ochranných pásmech zařízení distribuční soustavy je investor povinen zajistit si písemný souhlas ve smyslu § 46 odst. 11 zákona č. 458/2000 Sb., o podmínkách podnikání a výkonu státní správy v energetických odvětvích, v platném znění.

Souhlas se stavbou a činností v ochranném pásmu zařízení distribuční soustavy uděluje EG.D, a.s. (dále jen EGD). S podáním žádosti o souhlas, prosím, předložte projektovou dokumentaci stavby s podrobným zákresem a okótováním umístění stavby v ochranném pásmu. Žádost můžete podat elektronicky na **www.egd.cz - Souhlas s činností a stavbou v ochranném pásmu.**

Kontakty na správce zařízení jsou uvedeny v závěru tohoto vyjádření.

Dovolte, abychom Vás upozornili, že při provádění zemních nebo jiných prací, které mohou ohrozit předmětné distribuční a sdělovací zařízení, jste povinni dle zákona č. 309/2006 Sb. a nařízení vlády č. 591/2006 Sb. učinit veškerá opatření, aby nedošlo ke škodám na výše uvedeném zařízení,

EG.D, a.s.

Poskytování informací k sítím
Husova 3947/1
695 01 Hodonín
www.egd.cz

Eva Opršalová
T +420-705623751
eva.oprsalova@egd.cz

Naše značka
E7456-26292540

Sídlo společnosti:

Lidická 1873/36
Černá Pole
602 00 Brno
Společnost je zapsána
v Obchodním rejstříku
vedeném Krajským soudem
v Brně, v oddílu B, vložce 8477
IČ: 280 85 400
DIČ: CZ28085400

na majetku nebo na zdraví osob elektrickým proudem, zejména tím, že zajistíte:

1. Objednání přesného vytyčení distribuční sítě (trasy kabelu) v terénu, a to nejméně 14 dnů před zahájením prací v blízkosti podzemního kabelového vedení. V případě, že nebude možné trasu kabelu bezpečně určit pomocí vytyčovacího zařízení, je investor zemních prací povinen pro jednoznačné stanovení jeho polohy provést na určených místech a v nezbytném rozsahu ruční odkrytí kabelu podle pokynů zaměstnanců EGD.
Vytyčení kabelů VN, NN zajistí Libor Škrobáček, tel.: 51830-5219, mail: libor.skrobacek@egd.cz
2. Provádění zemních prací v ochranném pásmu kabelového vedení výhradně klasickým ručním nářadím bez použití jakýchkoli mechanismů s nejvyšší opatrností, nebude-li provozovatelem zařízení stanoveno jinak.
3. Výkopové práce v blízkosti nadzemního vedení budou prováděny tak, aby nedošlo k narušení stability podpěrných bodů a uzemňovací soustavy nebo nebyl jinak ohrožen provoz zařízení a bezpečnost osob. Zároveň požadujeme dodržovat platná ustanovení norem ČSN EN 50 110-1 a PNE 33 3302, zvláště pak minimální dovolené vzdálenosti od vedení NN:

Minimální dovolené vzdálenosti	Holé vodiče	Izolované vodiče
Nad budovami		
Nad neschůdnými částmi (sklon větší než 15°), vzdorující ohni	0,5 m	0,3 m
Nad schůdnými částmi (sklon menší nebo roven 15°), vzdorující ohni	4 m	3 m
Na budovách		
K budovám a jejich částem nebo vybavením	0,2 m	0,1 m
Kolem zedních oken		
Před oknem (pouze stávající vedení)	2 m	1 m
Nad oknem	0,2 m	0,2 m
Vedle okna	0,5 m	0,5 m
Pod oknem	1 m	1 m
Kolem střešních oken		
Před oknem	3 m	2 m
Nad oknem	1 m	1 m



Vedle okna	1 m	1 m
Pod oknem	1 m	1 m

4. Při provádění stavebních prací nesmí dojít k poškození a znepřístupnění zařízení distribuční soustavy.
5. Ohlášení jakéhokoli poškození distribučního a sdělovacího zařízení na telefonním čísle Nonstop linky EGD **800 22 55 77**.

Kontakty správců zařízení:

Správce VN+NN:

Štěpán Hlaváč, tel.: 51830-5203, mail: stepan.hlavac1@egd.cz

Vyjádření má platnost do 09.02.2026.

Upozorňujeme Vás na možnou polohovou odchylku vedení v přiložené situaci s informativním zákresem sítí.

Do přiložené a námi orazítované situace jsme informativně zakreslili:

- zeleně plně podzemní vedení NN
- zeleně čárkovaně nadzemní vedení NN
- polygon s černým obrysem podzemní chránička
- fialově plně zrušené podzemní vedení

Při vytyčení trasy zařízení i ke kontrole před záhozem a ke všem dalším, souvisejícím jednáním předložte, prosím, toto vyjádření.



Vyjádření nenahrazuje a neuvádí připojovací podmínky. V případě, že požadujete připojení nového odběrného místa či změnu příkonu, můžete podat žádost elektronicky na www.egd.cz.

S přátelským pozdravem

EG.D, a.s.



001

EG.D, a.s.
Lidická 1873/36, Černá Pole, 602 00 Brno

Příloha: Orazítkovaná situace s informativním zákresem sítí

eg.d

EG.D, a.s.
Lidická 1873/36, Černá Pole, 602 00 Brno

Informace o minimálních vzdálenostech a ochranných pásmech zařízení

Minimální vzdálenosti platné pro nadzemní vedení NN dle PNE 333302 (výběr)

Výška nad volným terénem: holé vodiče min. 6 m, izolované min. 5,5 m

Výška nad pozemními komunikacemi - silnice: holé vodiče min. 6 m, izolované min. 5,5 m; chodníky, cyklostezky: holé vodiče min. 5 m, izolované min. 4 m

Výška nad neschůdnou částí objektu: holé vodiče min. 0,5 m, izolované min. 0,3 m

Vzdálenost od okapů: holé vodiče min. 0,2 m, izolované min. 0,1 m

Výška nad schůdnými částmi objektu: holé vodiče min. 4 m, izolované min. 3 m

Vodorovná vzdálenost od schůdných částí objektu: holé vodiče min. 2 m, izolované min. 1 m

Minimální vzdálenosti holých vodičů od oken: nad – 1 m, vedle – 1 m, pod – 1 m, před – 2 m.

Minimální vzdálenosti holých vodičů od střešních oken: holé vodiče min. 3 m, izolované min. 2 m

Minimální vzdálenosti platné pro nadzemní vedení VN 22kV dle ČSN EN 50423-1, PNE 333301 (výběr)

Výška nad volným terénem: holé a izolované vodiče min. 6 m, slaněné min. 5,6 m

Výška nad pozemními komunikacemi – dálnice: min. 7 m; silnice: holé a izolované vodiče min. 6 m, slaněné min. 5,6 m; chodníky, cyklostezky: holé vodiče min. 6 m, izolované min. 5,6 m, slaněné min. 5 m

Ostatní vzdálenosti jsou uvedeny v PNE 333301.

Minimální vzdálenosti platné pro nadzemní vedení VVN 110 kV dle ČSN EN 50341-1, PNE 333300

Výška nad volným terénem a zemědělskými plochami: holé vodiče min. 6 m.

Výška nad účelovými komunikacemi: holé vodiče min. 6 m,

Výška nad silnicí: min. 7 m.

Ochranná pásma dle zákona č. 458/2000 Sb., § 46

1. Nadzemní vedení VN, VVN – je definováno jako souvislý prostor vymezený svislými rovinami vedenými po obou stranách vedení ve vodorovné vzdálenosti, měřené kolmo na vedení, která činí od krajního vodiče vedení na obě jeho strany:

pro zařízení zrealizovaná do 31.12.1994

- u venkovního vedení s napětím nad 1 kV do 35 kV včetně - **10 m**
- u venkovního vedení s napětím nad 35 kV do 110 kV včetně - **15 m**

pro zařízení zrealizovaná od 1.1.1995

- u vedení s napětím nad 1 kV do 35 kV včetně pro vodiče bez izolace - **7 m**, pro vodiče s izolací základní - **2 m**, pro závěsná kabelová vedení - **1 m**
- u venkovního vedení s napětím nad 35 kV do 110 kV včetně - **12 m**

2. kabelová vedení všech druhů napětí do 110 kV (včetně ovládacích, signálních, sdělovacích ve správě ECR) činí OP od krajního kabelu na každou stranu **1m**

3. Elektrická stanice – je vymezeno svislými rovinami vedenými ve vodorovné vzdálenosti

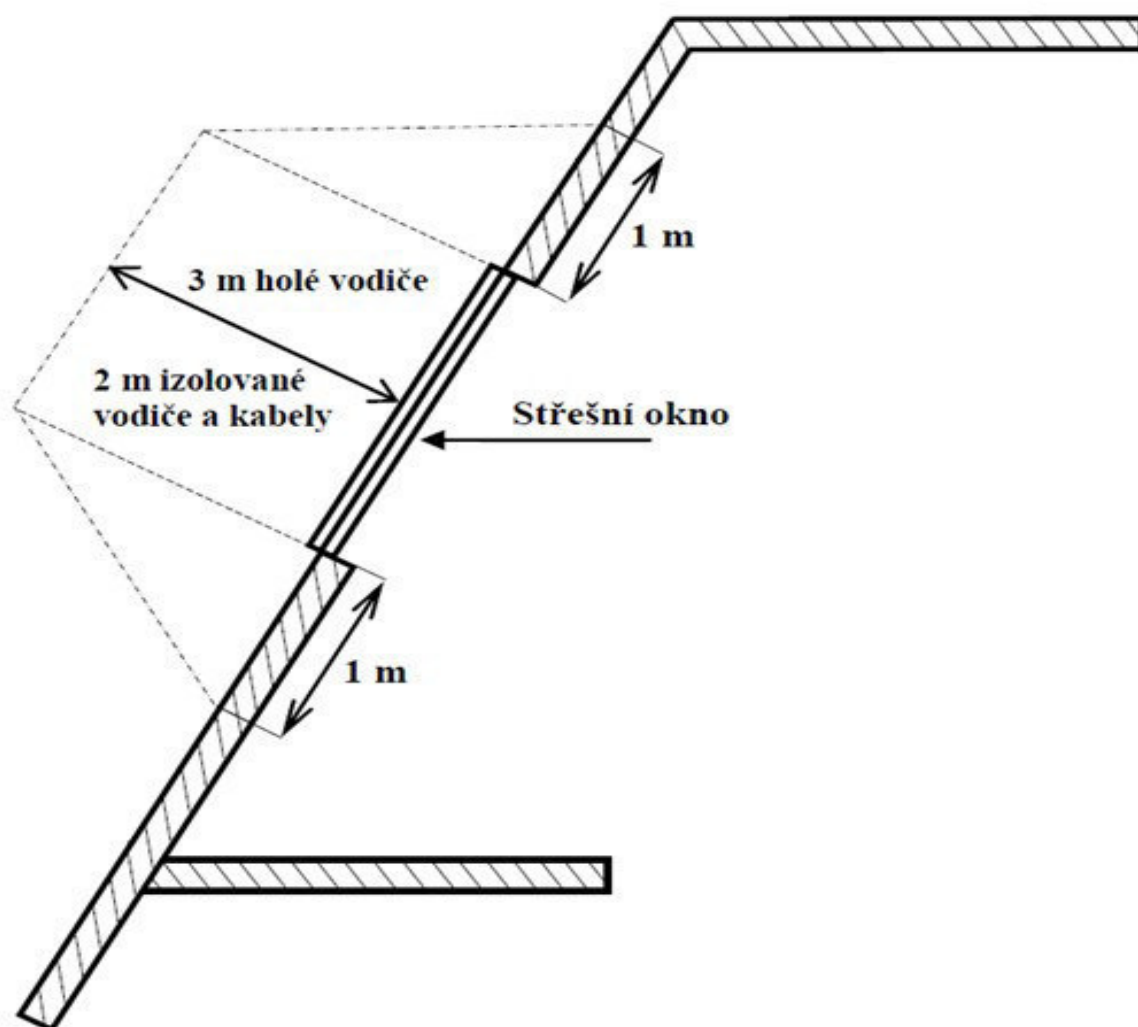
pro zařízení zrealizovaná do 31.12.1994

- u el.stanic s převodem napětí z úrovně nad 1 kV a menší než 52 kV na úroveň NN - **10 m**
- u el. stanic s napětím větším než 52 kV **30 m** kolmo na oplocenou nebo obezděnou hranici objektu stanice

pro zařízení zrealizovaná od 1.1.1995

- u venkovní stožárové el.stanice s převodem napětí z úrovně nad 1 kV a menší než 52 kV na úroveň NN - **7 m**
- u kompaktních a zděných el. stanic s převodem napětí z úrovně nad 1 kV a menší než 52 kV na úroveň NN – **2 m** a u vestavěných el. stanic – **1 m** od obestavění
- u venkovních elektrických stanic a dále stanic s napětím větším než 52 kV v budovách **20 m** od oplocení nebo od vnějšího líce obvodového zdiva

Další podmínky pro provádění činností a prací v OP kabelů jsou stanoveny ve vyjádření vystaveném EG.D, a.s., případně při vytýčení.





naše značka
5002996060
vyřizuje
Oto Valehrach DiS.
e-mail
technici@gasnet.cz
datum
27.02.2024

HURYTA s.r.o.
Staňkova 557/18a
60200 Brno

Věc:

Lávka pro pěší a cyklisty přes Dyji v Břeclavi u Slováckého veslařského klubu

K.ú. - p.č.: Břeclav

Stavebník: Město Břeclav, náměstí T. G. Masaryka 42/3, 69002 Břeclav

Účel stanoviska: Povolení stavby - stavební režim (ÚR+SP)

GasNet, s.r.o., jako provozovatel distribuční soustavy (PDS) a technické infrastruktury, zastoupený GasNet Služby, s.r.o., vydává toto stanovisko:

V ZÁJMOVÉM ÚZEMÍ SE NACHÁZÍ TATO PLYNÁRENSKÁ ZAŘÍZENÍ A PLYNOVODNÍ PŘÍPOJKY (dále PZ):

- NTL plynovod OC DN 150 a NTL přípojka OC DN OC DN 32

Ochranné pásmo NTL plynovodů a přípojek je v zastavěném území obce 1 m na obě strany od potrubí. Ochranné pásmo slouží k zajištění bezpečného a spolehlivého provozu plynárenského zařízení.

V ochranném pásmu plynovodů a přípojek budou veškeré práce prováděny výhradně ručním způsobem. Veškeré stavební práce musí být vykonávány tak, aby v žádném případě nenarušily bezpečný provoz uvedených plynárenských zařízení a plynovodních přípojek.

V rozsahu této stavby souhlasíme s povolením stavby dle zákona 183/2006 Sb. ve znění pozdějších předpisů. Tento souhlas platí pro územní řízení, řízení o územním souhlasu, veřejnoprávní smlouvy pro umístění stavby, zjednodušené územní řízení, ohlášení, stavební řízení, společné územní a stavební řízení, vodoprávní řízení, veřejnoprávní smlouvu o provedení stavby nebo oznámení stavebního záměru s certifikátem autorizovaného inspektora.

Pokud se stane stanovisko v době své platnosti součástí rozhodnutí stavebního úřadu (bude citována naše značka stanoviska), prodlužuje se jeho platnost o dobu platnosti rozhodnutí stavebního úřadu.

V zájmovém území se mohou nacházet plynárenská zařízení jiných vlastníků či správců, případně i dlouhodobě nefunkční/neprovozovaná plynárenská zařízení bez dostupných informací o jejich poloze a vlastnictví. Plynárenská zařízení a plynovodní přípojky (dále jen PZ) jsou dle ust. § 2925 zákona č. 89/2012 Sb., občanského zákoníku, provozovány jako zařízení zvláště nebezpečná a z tohoto důvodu jsou chráněna ochranným pásmem dle zákona č. 458/2000 Sb. ve znění pozdějších předpisů.

Rozsah ochranného pásma je stanoven v zákoně 458/2000 Sb. ve znění pozdějších předpisů.

Stavební činnosti je možné realizovat pouze při dodržení podmínek stanovených v tomto stanovisku. Nebudou-li tyto podmínky dodrženy, budou stavební činnosti považovány dle § 68 zákona č. 458/2000 Sb. ve znění pozdějších předpisů za činnost bez našeho předchozího souhlasu. Při každé změně projektu nebo stavby (zejména trasy navrhovaných inženýrských sítí) je nutné požádat o nové stanovisko k této změně.

Nedodržení podmínek uvedených v tomto stanovisku zakládá odpovědnost stavebníka za vzniklé škody.

GasNet Služby, s.r.o.

Plynárenská 499/1 · Zábřovice · 602 00 Brno · T 555 90 10 10 · www.gasnet.cz

IČ: 27935311 · DIČ: CZ27935311

Zápis do obchodního rejstříku: Krajský soud v Brně, sp. zn. C 57165, dne 26. 7. 2007

Certificate of incorporation: Regional Court in Brno, ref. number C 57165, on 26th July 2007

Zákaznická linka GasNet 555 90 10 10, info@gasnet.cz, www.gasnet.cz

Za stavební činnosti se pro účely tohoto stanoviska považují všechny činnosti prováděné v ochranném pásmu PZ (tzn. bezvýkopové technologie a terénní úpravy) a činnosti mimo ochranné pásmo, pokud by takové činnosti mohly ohrozit bezpečnost a spolehlivost PZ (např. trhací práce, sesuvy půdy, vibrace, apod.).

Případné zřizování stavenišť, skladování materiálů, stavebních strojů apod. bude realizováno mimo ochranné pásmo PZ (není-li ve stanovisku uvedeno jinak).

Při použití nákladních vozidel, stavebních strojů a mechanismů požadujeme zabezpečit případný přejezd přes PZ uložením betonových panelů v místě přejezdu PZ.

PŘI REALIZACI STAVBY BUDOU DODRŽENY TYTO PODMÍNKY PRO PROVÁDĚNÍ STAVEBNÍ ČINNOSTI:

(1) Před zahájením stavební činnosti bude provedeno vytyčení trasy a přesné určení uložení PZ. Vytyčení trasy provede příslušná regionální oblast ZDARMA. Formulář a kontakt naleznete na <https://www.gasnet.cz/cs/ds-vytyceni-pz/>, lze využít QR kód, který je uveden v tomto stanovisku. Při podání žádosti uvede žadatel naši značku (číslo jednací) uvedenou v úvodu tohoto stanoviska a sdělí termín zahájení a ukončení stavby. O provedeném vytyčení trasy bude sepsán protokol. Přesné určení uložení PZ (sondou) je povinen provést stavebník na svůj náklad.

BEZ VYTYČENÍ TRASY A PŘESNÉHO URČENÍ ULOŽENÍ PZ STAVEBNÍKEM NESMÍ BÝT VLASTNÍ STAVEBNÍ ČINNOST ZAHÁJENA. VYTYČENÍ POVAŽUJEME ZA ZAHÁJENÍ STAVEBNÍ ČINNOSTI V OCHRANNÉM A BEZPEČNOSTNÍM PÁSMU PZ. PROTOKOL O VYTYČENÍ MÁ PLATNOST 2 MĚSÍCE.

(2) Stavebník je povinen stavebnímu podnikateli prokazatelně předat kopii tohoto stanoviska. Převzetí kopie stvrdí stavební podnikatel stavebníkovi svým podpisem a zápisem do stavebního deníku. Pracovníci provádějící stavební činnosti budou prokazatelně seznámeni s polohou PZ, rozsahem ochranného pásma a těmito podmínkami.

(3) Bude dodržena mj. ČSN 73 6005, TPG 702 01, TPG 702 04, TPG 700 03, zákon č.458/2000 Sb. ve znění pozdějších předpisů, případně další předpisy související s uvedenou stavbou.

(4) Při provádění stavební činnosti v ochranném pásmu PZ vč. přesného určení uložení PZ je stavebník povinen učinit taková opatření, aby nedošlo k poškození PZ nebo ovlivnění jejich bezpečnosti a spolehlivosti provozu. Nebude použito nevhodného nářadí, zemina bude těžena pouze ručně bez použití pneumatických, elektrických, bateriových a motorových nářadí.

(5) V případě použití bezvýkopových technologií (např. protlaku) bude před zahájením stavební činnosti provedeno úplné obnažení PZ v místě křížení na náklady stavebníka. Technologie musí být navržena tak, aby v místě křížení nebo souběhu s PZ byl dostatečný stranový nebo výškový odstup od PZ, který zajistí nepoškození PZ během prací a to s ohledem na použitou bezvýkopovou technologii a všechny její účinky na okolní terén. V případě, že nemůže být tato podmínka dodržena, nesmí být použita bezvýkopová technologie.

(6) Odkrytá PZ budou v průběhu nebo při přerušení stavební činnosti řádně zabezpečena proti jejich poškození.

(7) Poklopy uzávěrů a ostatních armatur na PZ, vč. hlavních uzávěrů plynu (HUP) na odběrném plynovém zařízení udržovat stále přístupné a funkční po celou dobu trvání stavební činnosti.

(8) Bude zachována hloubka uložení PZ (není-li ve stanovisku uvedeno jinak).

(9) Stavebník je povinen neprodleně oznámit každé i sebemenší poškození PZ (vč. drobných vrypů do PE potrubí, poškození izolace, signalizačního vodiče, výstražné fólie, markeru atd.) na telefon 1239.

(10) Před provedením zásypu výkopu a v průběhu stavby bude provedena kontrola dodržení podmínek stanovených pro stavební činnosti v ochranném pásmu PZ. Povinnost kontroly se vztahuje i na PZ, která nebyla odhalena. Kontrolu provede příslušná regionální oblast (formulář a kontakt naleznete na <https://www.gasnet.cz/cs/ds-vytyceni-pz/>, lze využít QR kód, který je uveden v tomto stanovisku). Při žádosti uvede žadatel naši značku (číslo jednací) uvedenou v úvodu tohoto stanoviska. Kontrolu je třeba objednat min. 5 dnů předem.

Předmětem kontroly je také ověření dodržení stanovené odstupové vzdálenosti staveb, které byly povoleny v ochranném a bezpečnostním pásmu PZ.

(11) O provedené kontrole bude sepsán protokol. Bez provedené kontroly nesmí být PZ zasypána. Stavebník je povinen na základě výzvy provozovatele PZ, nebo jeho zástupce doložit průkaznou dokumentaci o nepoškození PZ během výstavby nebo provést na své náklady kontrolní sondy v místě styku stavby s PZ.

(12) Plynárenské zařízení a plynovodní přípojky budou před zásypem výkopu řádně podsypány a obsypány, bude provedeno zhutnění a bude osazena výstražná fólie žluté barvy, to vše v souladu s předpisem provozovatele distribuční soustavy „Zásady pro projektování, výstavbu, rekonstrukce a opravy“, který naleznete na <https://www.gasnet.cz/cs/technicke-dokumenty/> a v souladu s ČSN EN 12007-1-4, TPG 702 01, TPG 702 04.

(13) Neprodleně po skončení stavební činnosti budou řádně osazeny všechny poklopy a nadzemní prvky PZ.

(14) Pokud stavebník nedodrží podmínky stanovené tímto stanoviskem bude činnost stavebníka vyhodnocena provozovatelem PZ jako narušení ochranného nebo bezpečnostního pásma PZ a budou z toho vyvozeny příslušné důsledky.

Platí pouze pro území vyznačené v příloze tohoto stanoviska a to 24 měsíců ode dne jeho vydání.

V případě dotčení pozemku v majetku společnosti GasNet, s.r.o. je třeba dále projednat smluvní vztah k tomuto pozemku. Kontakt na projednání naleznete na adrese www.gasnet.cz/cs/kontaktni-system/, činnost "Smluvní vztahy - pozemky a budovy plynárenských zařízení".

Za správnost a úplnost dokumentace předložené s žádostí včetně jejího souladu s platnými předpisy plně zodpovídá její zpracovatel. Stanovisko nenahrazuje případná další stanoviska k jiným částem stavby.

V případě další korespondence nebo jednání (např. změna stavby) uvádějte naši značku - 5002996060 a datum tohoto stanoviska. Kontakty jsou k dispozici na <https://www.gasnet.cz/cs/kontaktni-system/>.

A handwritten signature in blue ink, appearing to read 'Val'.


GasNet, s.r.o.
zastoupená společností GasNet Služby, s.r.o., IČ 27935311
Oto Valehrach DiS.
Technik externích požadavků-Morava
Oddělení zpracování ext.požadavků-Morava



Zažádejte o vytyčení

Přílohy: Orientační zakres plynárenského zařízení, Detailní zakres plynárenského zařízení, Ověřená příloha žadatele

[illegible]



HURYTA s.r.o.

Huryta Ladislav Ing.

Staňkova 557/18a

60200 Brno

Váš dopis zn. / ze dne:	Vaše e-mailová adresa:	naše č.j. / sp. zn.:	vyřizuje / kontakt:	Hodonín, dne:
2024416874 18.1.2024	lhuryta@huryta.cz	53/24 V/2023/646	Simona Suchánková E: suchankovas@mnd.cz	25. ledna 2024

**Vyjádření – Lávka pro pěší a cyklisty přes Dyji v Břeclavi u Slováckého veslařského klubu
aktualizace 2024**

Vážený pane inženýre,

k Vaší aktualizované žádosti o vyjádření k existenci sítí pro stavbu „Lávka pro pěší a cyklisty přes Dyji v Břeclavi u Slováckého veslařského klubu“ na p.č. 3754/14 a dalších dotčených parcelách v k.ú. Břeclav (Břeclav) sdělujeme, že v zájmové lokalitě se nenachází žádné technické zařízení, ani zájmy společnosti MND a.s., a tedy z hlediska existence sítí

nemáme žádné připomínky.

S pozdravem

Bc. Pavel Vlček

Ředitel Provozně – technického úseku

MND a.s.



MND a.s.
Úprkova 807/6,
695 01 Hodonín, CZ
IČ: 28483006
DIČ: CZ699003312

Brno 1. 10. 2021

Fúze společností itself s.r.o. a Nej.cz s.r.o.

Vážená paní, vážený pane,

chtěli bychom Vás informovat o změně ve fungování společnosti **itself s.r.o.**, IČ: 18826016, se sídlem Pálavské náměstí 4343/11, Židenice, 628 00 Brno.

V souvislosti s fúzí formou sloučením zanikající společnosti **itself s.r.o.** s nástupnickou společností **Nej.cz s.r.o.**, došlo s účinností k **1. 10. 2021** k přechodu všech práv a povinností vyplývajících z uzavřených smluv na nástupnickou společnost **Nej.cz s.r.o.**

Prosíme Vás, abyste změnu společnosti promítli do Vašich interních systémů a aby na Vámi vydávaných dokumentech byly již údaje nástupnické společnosti Nej.cz s.r.o.:

Nej.cz s.r.o.

sídlo: Kaplanova 2252/8, 148 00 Praha 4 – Chodov

IČ: 03213595, DIČ: CZ03213595

ID datové schránky: 66nkwcv

Informace o fúzi společností jsou přístupné ve Sbírce listin [zde](#). Informace o nástupnickém poskytovateli služeb společnosti Nej.cz s.r.o. najdete na webových stránkách www.nej.cz.

Těšíme se na spolupráci.



Ing. Jaroslav Hanyk

Předseda Sboru jednatelů Nej.cz s.r.o.

Naše zn.: VYJNEJ-2023-15541-01

Vyřizuje: Zdeněk Sýkora

Telefon: 533 383 342

Mobil: 602 140 314

E-mail: zdenek.sykora@nej.cz

HURYTA s.r.o.

Ing. Ladislav Huryta

Staňkova 557

60200 Brno

V Praze dne 1. 12. 2023

VYJÁDŘENÍ O EXISTENCI SÍTĚ ELEKTRONICKÝCH KOMUNIKACÍ společnosti Nej.cz s.r.o.

Žadatel(ka), společnost HURYTA s.r.o., Staňkova 557, 60200 Brno (dále jen "žadatel") podal(a) dne 22. 11. 2023 žádost o vyjádření ke stavební akci nazvané

Lávka pro pěší a cyklisty přes Dyji, nábřeží Antonína Dvořáka, Břeclav

přičemž stanovil(a) důvod žádosti a oblast dotčeného zájmového území, v němž bude stavba probíhat. Na základě určení a vyznačení zájmového území a na základě stanovení důvodu pro vydání vyjádření vydává společnost Nej.cz s.r.o., Kaplanova 2252/8, 148 00 Praha 4, jakožto vlastník technické infrastruktury v souladu s ustanovením § 101 zákona č. 127/2005 Sb., o elektronických komunikacích a o změně některých souvisejících zákonů (zákon o elektronických komunikacích), ve znění pozdějších předpisů a § 161 zákona č. 183/2006 Sb., o územním plánování a stavebním řádu (stavební zákon) či dle dalších příslušných právních předpisů a v souladu s příslušnými ustanoveními zákona č. 89/2012Sb. občanského zákoníku v platném znění, následující vyjádření:

Ve vyznačeném zájmovém území se nenachází vedení a zařízení sítě elektronických komunikací (dále jen „SEK“) společnosti Nej.cz s.r.o.

Společnost Nej.cz s.r.o. souhlasí s předmětnou stavební akcí a zároveň souhlasí s vydáním příslušného správního rozhodnutí stavebním úřadem pro povolení předmětné stavební akce (rozhodnutí o umístění stavby, stavební povolení či jiné).

Další ustanovení a informace:

- Vyjádření je platné pouze pro zájmové území určené a vyznačené žadatelem. Změní-li se zájmové území či dojde-li ke změnám v projektové dokumentaci, je nutno požádat o nové vyjádření!
- **Platnost vyjádření je 1 rok od vydání, vyjádření tedy pozbývá platnosti dnem 1. 12. 2024**

- Platnost vyjádření nelze prodloužit a je nutné vždy žádat o vystavení nového vyjádření.
- Upozorňujeme, že zpracovatel nenese odpovědnost za škody, které by mohly vzniknout nesprávně či neúplně poskytnutými údaji včetně nesprávného či neúplného zákresu zájmového území. Žadatel bere na vědomí, že jakékoliv poskytnuté informace o síti Nej.cz s.r.o. smí být použita pouze k účelu, pro který byla poskytnuta (nejčastěji ve věci spojené se zpracováním projektové dokumentace, získáním povolení od stavebního úřadu a realizaci stavební akce). Případná námi poskytnutá data není povoleno používat k jiným účelům (zejména rozmnožovat a půjčovat, prodávat či pronajímat třetím stranám, používat jako zdroj pro své informační systémy, ani je používat jako podklad při projektování jiných staveb).
- Dotazy, oznámení či žádosti o sdělení kontaktu na techniky Nej.cz s.r.o. směřujte na pracovníka ochrany sítě (POS). Tím je osoba, která vydala toto vyjádření (viz kontakt níže). Pro doručování písemností použijte adresu níže v dokumentu.

V Praze dne 1. 12. 2023



Zdeněk Sýkora
specialista technické dokumentace
tel.: 533 383 342
mob.: 602 140 314
e-mail: zdenek.sykora@nej.cz

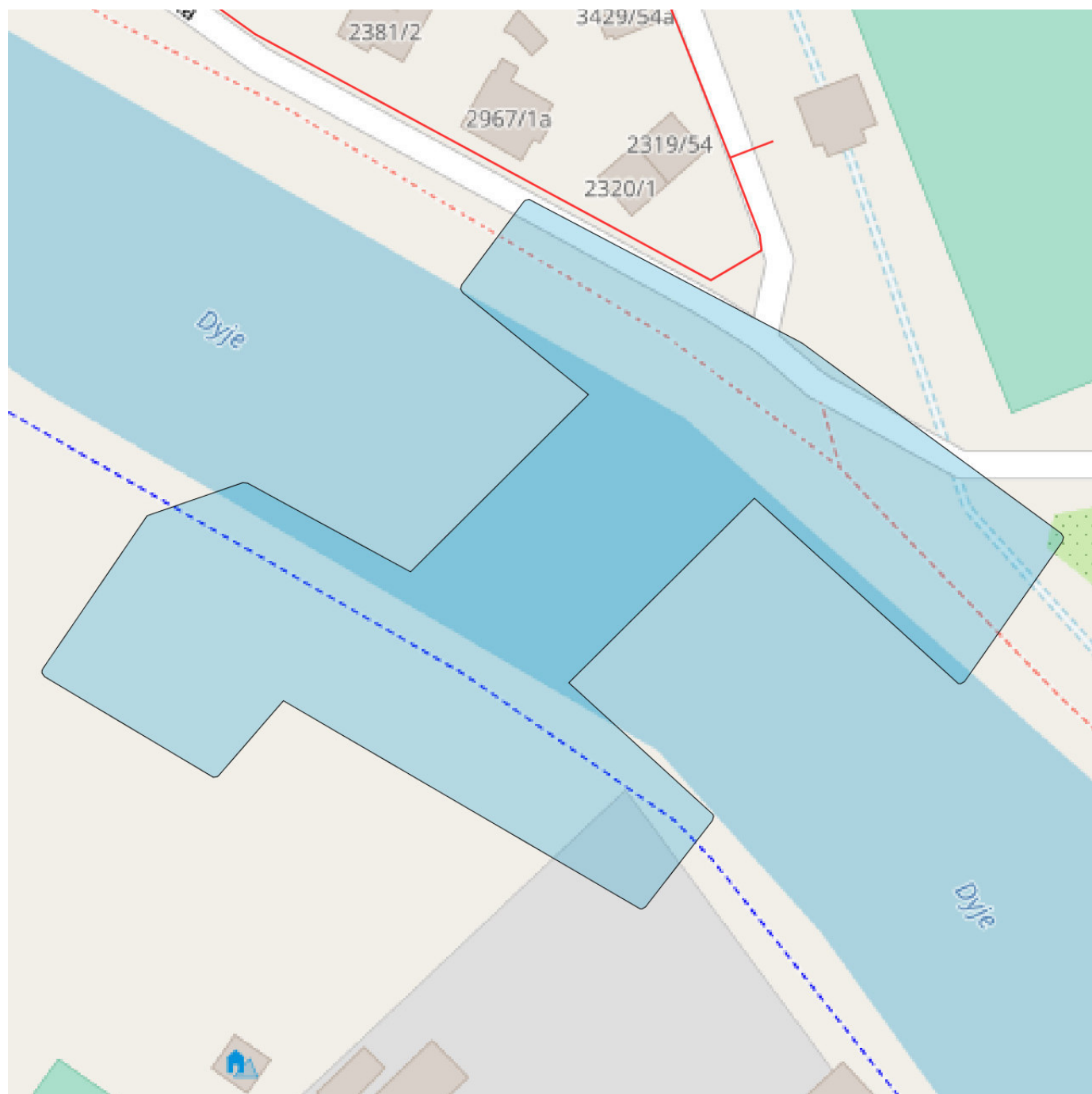
Sídlo společnosti:
Nej.cz s.r.o.
Kaplanova 2252/8
148 00 Praha 4

Adresa pro doručování písemností:
Nej.cz s.r.o.,
pobočka Brno
Pálavské nám. 4343/11
628 00 Brno – Židenice

Přílohy:

1x zákres zájmového území

Příloha č.1: Zákres zájmového území k vyjádření zn.VYJNEJ-2023-15541-01



Legenda:

	Rozsah zájmového území		Zemní koaxiální vedení, nezaměřené
	Zemní optické vedení, zaměřené		Nadzemní koaxiální vedení (převěš)
	Zemní optické vedení, nezaměřené		Koaxiální trasa v kolektoru / kabelovodu
	Nadzemní optické vedení (převěš)		Koaxiální trasa vedená vnitřkem domu
	Optická trasa v kolektoru / kabelovodu		Pronajaté zemní koaxiální vedení
	Cizí zemní trasa, v níž jsou pronajata optická vlákna		Pronajaté nadzemní koaxiální vedení
	Cizí nadzemní trasa, v níž jsou pronajata optická vlákna		Metalické vedení
	Cizí kolektorová trasa, v níž jsou pronajata optická vlákna		Plánované vedení pod ÚR
	Optická trasa vedená vnitřkem domu		HDP trubky zaměřené
	Zemní koaxiální vedení, zaměřené		HDP trubky nezaměřené
			Plánované vedení v projekci

Naše zn.: VYJNEJ-2024-00890-01
Vyřizuje: Miluše Svobodová
Telefon: 533 383 339
Mobil: 733 123 327
E-mail: miluse.svobodova@nej.cz

HURYTA s.r.o.
Ing. Ladislav Huryta
Staňkova 557
60200 Brno

V Praze dne 23. 1. 2024

VYJÁDŘENÍ O EXISTENCI SÍTĚ ELEKTRONICKÝCH KOMUNIKACÍ společnosti Nej.cz s.r.o.

Žadatel(ka), společnost HURYTA s.r.o., Staňkova 557, 60200 Brno (dále jen "žadatel") podal(a) dne 18. 1. 2024 žádost o vyjádření ke stavební akci nazvané

Lávka pro pěší a cyklisty přes Dyji v Břeclavi u Slováckého veslařského klubu - předprojektová příprava

přičemž stanovil(a) důvod žádosti a oblast dotčeného zájmového území, v němž bude stavba probíhat. Na základě určení a vyznačení zájmového území a na základě stanovení důvodu pro vydání vyjádření vydává společnost Nej.cz s.r.o., Kaplanova 2252/8, 148 00 Praha 4, jakožto vlastník technické infrastruktury v souladu s ustanovením § 101 zákona č. 127/2005 Sb., o elektronických komunikacích a o změně některých souvisejících zákonů (zákon o elektronických komunikacích), ve znění pozdějších předpisů a § 161 zákona č. 183/2006 Sb., o územním plánování a stavebním řádu (stavební zákon) či dle dalších příslušných právních předpisů a v souladu s příslušnými ustanoveními zákona č. 89/2012Sb. občanského zákoníku v platném znění, následující vyjádření:

Ve vyznačeném zájmovém území se nenachází vedení a zařízení sítě elektronických komunikací (dále jen „SEK“) společnosti Nej.cz s.r.o.

Společnost Nej.cz s.r.o. souhlasí s předmětnou stavební akcí a zároveň souhlasí s vydáním příslušného správního rozhodnutí stavebním úřadem pro povolení předmětné stavební akce (rozhodnutí o umístění stavby, stavební povolení či jiné).

Další ustanovení a informace:

- Vyjádření je platné pouze pro zájmové území určené a vyznačené žadatelem. Změní-li se zájmové území či dojde-li ke změnám v projektové dokumentaci, je nutno požádat o nové vyjádření!

• **Platnost vyjádření je 1 rok od vydání, vyjádření tedy pozbývá platnosti dnem 23. 1. 2025**

- Platnost vyjádření nelze prodloužit a je nutné vždy žádat o vystavení nového vyjádření.
- Upozorňujeme, že zpracovatel nenese odpovědnost za škody, které by mohly vzniknout nesprávně či neúplně poskytnutými údaji včetně nesprávného či neúplného zákresu zájmového území. Žadatel bere na vědomí, že jakékoliv poskytnuté informace o síti Nej.cz s.r.o. smí být použita pouze k účelu, pro který byla poskytnuta (nejčastěji ve věci spojené se zpracováním projektové dokumentace, získáním povolení od stavebního úřadu a realizaci stavební akce). Případná námi poskytnutá data není povoleno používat k jiným účelům (zejména rozmnožovat a půjčovat, prodávat či pronajímat třetím stranám, používat jako zdroj pro své informační systémy, ani je používat jako podklad při projektování jiných staveb).
- Dotazy, oznámení či žádosti o sdělení kontaktu na techniky Nej.cz s.r.o. směřujte na pracovníka ochrany sítě (POS). Tím je osoba, která vydala toto vyjádření (viz kontakt níže). Pro doručování písemností použijte adresu níže v dokumentu.

V Praze dne 23. 1. 2024



Miluše Svobodová
specialista technické dokumentace
tel.: 533 383 339
mob.: 733 123 327
e-mail: miluse.svobodova@nej.cz

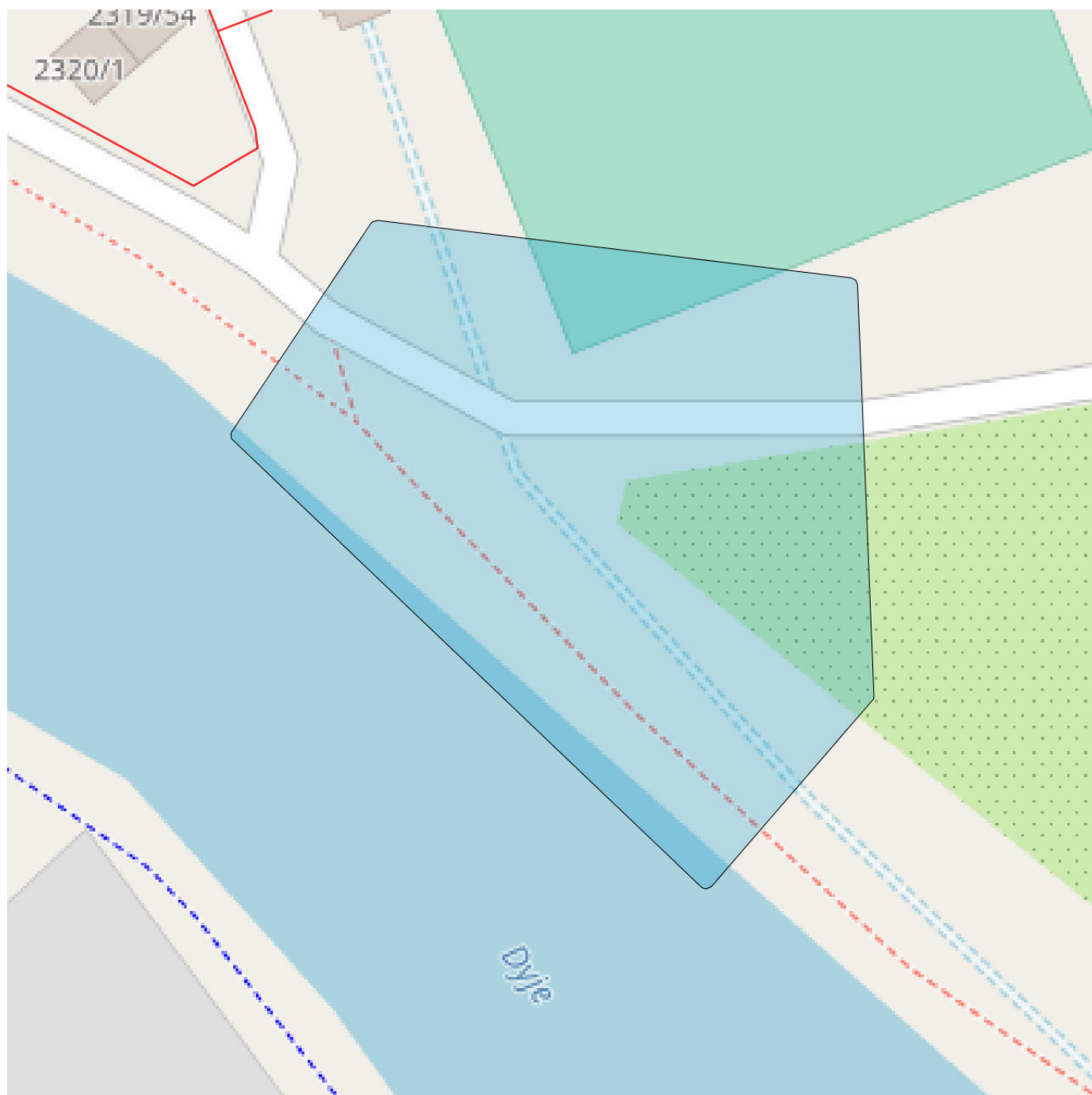
Sídlo společnosti:
Nej.cz s.r.o.
Kaplanova 2252/8
148 00 Praha 4

Adresa pro doručování písemností:
Nej.cz s.r.o.,
pobočka Brno
Pálavské nám. 4343/11
628 00 Brno – Židenice

Přílohy:

1x zákres zájmového území

Příloha č.1: Zákres zájmového území k vyjádření zn.VYJNEJ-2024-00890-01



Legenda:

	Rozsah zájmového území		Zemní koaxiální vedení, nezaměřené
	Zemní optické vedení, zaměřené		Nadzemní koaxiální vedení (převěš)
	Zemní optické vedení, nezaměřené		Koaxiální trasa v kolektoru / kabelovodu
	Nadzemní optické vedení (převěš)		Koaxiální trasa vedená vnitřkem domu
	Optická trasa v kolektoru / kabelovodu		Pronajaté zemní koaxiální vedení
	Cizí zemní trasa, v níž jsou pronajata optická vlákna		Pronajaté nadzemní koaxiální vedení
	Cizí nadzemní trasa, v níž jsou pronajata optická vlákna		Metalické vedení
	Cizí kolektorová trasa, v níž jsou pronajata optická vlákna		Plánované vedení pod ÚR
	Optická trasa vedená vnitřkem domu		HDP trubky zaměřené
	Zemní koaxiální vedení, zaměřené		HDP trubky nezaměřené
			Plánované vedení v projekci



HURYTA s.r.o.
Ing. Ladislav Huryta
Staňkova 557/18a
602 00 Brno

Naše značka:
11876/23/OVP/N

Datum:
22.11.2023

**Toto vyjádření je vydáváno ve smyslu zákona č. 458/2000 Sb. a zákona č. 183/2006 Sb.,
má platnost 2 roky od data jeho vydání.**

Věc: Lávka pro pěší a cyklisty přes Dyji

okres: Břeclav
k.ú.: Břeclav

**NEZASAHUJE do bezpečnostního pásma VTL plynovodu a ochranného pásma
telekomunikačního vedení NET4GAS, s.r.o.**

V další korespondenci uvádějte vždy číslo našeho vyjádření.

NET4GAS, s.r.o.
Na Hřebenech II 1718/8, P.O.BOX 22
140 21 Praha 4 - Nusle
IČ: 27260364
DIČ: CZ27260364 (43)

Aleš Novák
Manažer, Dokumentace soustavy

Žádosti o vyjádření k VTL plynovodům a telekomunikačnímu vedení NET4GAS, s.r.o. zasílejte pomocí
elektronické podatelny: www.net4gas.cz (Přepavní soustava - Žádost o vyjádření).



Příloha k vyjádření: 11876/23/OVP/N

Seznam souřadnic předmětu vyjádření:

Souřadnice jsou uvedeny v souřadnicovém systému jednotné trigonometrické sítě katastrální (S-JTSK).

Polygon č. 1 / 1

Y [m]	X [m]
583197.690	1210030.170
583214.490	1210034.030
583235.000	1210058.340
583208.010	1210078.580
583194.910	1210066.280
583136.740	1210108.980
583123.670	1210095.300
583146.690	1210069.500
583109.780	1210039.730
583077.640	1210075.850
583049.460	1210048.860
583091.710	1209998.170
583141.140	1209977.420
583155.820	1209999.650
583135.180	1210020.290
583170.510	1210048.860





HURYTA s.r.o.
Ing. Ladislav Huryta
Staňkova 557/18a
602 00 Brno

Naše značka:
657/24/OVP/N

Datum:
18.1.2024

**Toto vyjádření je vydáváno ve smyslu zákona č. 458/2000 Sb. a zákona č. 283/2021 Sb.,
má platnost 2 roky od data jeho vydání.**

Věc: Lávka pro pěší a cyklisty přes Dyji v Břeclavi u Slováckého veslařského klubu

okres: Břeclav
k.ú.: Břeclav

**NEZASAHUJE do bezpečnostního pásma VTL plynovodu a ochranného pásma
telekomunikačního vedení NET4GAS, s.r.o.**

V další korespondenci uvádějte vždy číslo našeho vyjádření.

NET4GAS, s.r.o.
Na Hřebenech II 1718/8, P.O.BOX 22
140 21 Praha 4 - Nusle
IČ: 27260364
DIČ: CZ27260364 (43)

Aleš Novák
Manažer, Dokumentace soustavy

Žádosti o vyjádření k VTL plynovodům a telekomunikačnímu vedení NET4GAS, s.r.o. zasílejte pomocí
elektronické podatelny: www.net4gas.cz (Přepavní soustava - Žádost o vyjádření).



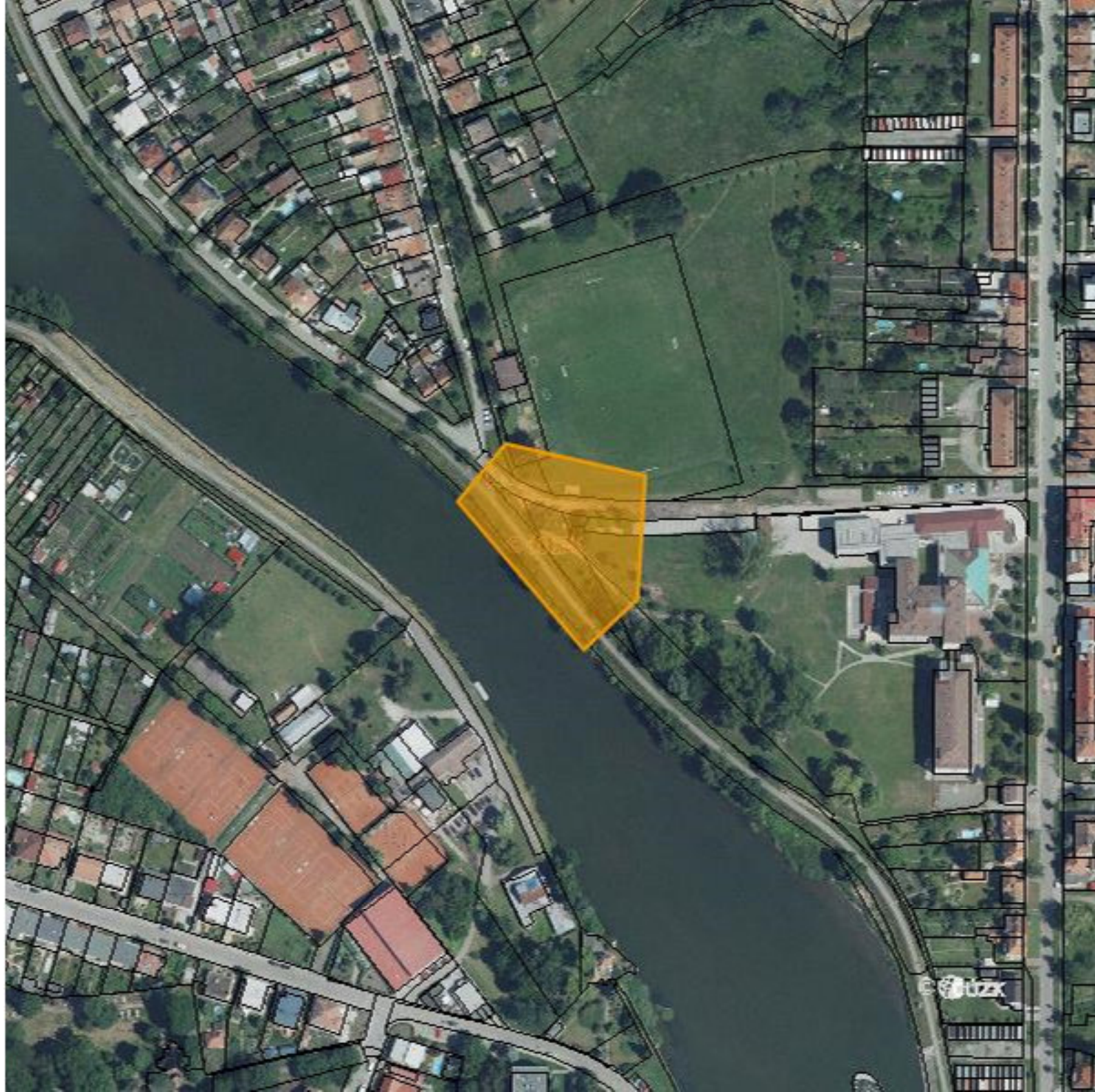
Příloha k vyjádření: 657/24/OVP/N

Seznam souřadnic předmětu vyjádření:

Souřadnice jsou uvedeny v souřadnicovém systému jednotné trigonometrické sítě katastrální (S-JTSK).

Polygon č. 1 / 1

Y [m]	X [m]
583089.010	1210011.020
583025.050	1210025.640
583028.690	1210082.190
583053.300	1210105.210
583110.970	1210037.480



UNI Promotion s.r.o.
Šlikova 294/31, 169 00 Praha 6
IČ: 29136032, DIČ: CZ29136032
OR MS v Praze, oddíl C, vložka 203057

newtel.

ŽADATEL:

HURYTA s.r.o.
Staňkova 18a/557, 60200 Brno
IČ: 25569155, DIČ: CZ25569155

KORESPONDENČNÍ ADRESA:

HURYTA s.r.o.
Staňkova 18a/557
60200 Brno

NAŠE ZNAČKA:
133416220

VAŠE ZNAČKA:

VYSTAVIL:
Nikola Axamitová

TELEFON:
725 293 593

Věc: Vyjádření k existenci sítí společnosti NEW TELEKOM, spol. s r.o.

Název akce: Lávka pro pěší a cyklisty přes Dyji

V zastoupení společnosti NEW TELEKOM, spol. s r.o. vydáváme následující stanovisko:

K Vaší žádosti po prošetření aktuálního stavu sítí sdělujeme, že v uvedené lokalitě nedojde ke styku s žádným zařízením vedeným ve správě společnosti NEW TELEKOM, spol. s r.o.. Z hlediska zájmu společnosti NEW TELEKOM, spol. s r.o. nemáme tedy ke shora uvedené akci námitky.



V Praze dne 01.12.2023

Platnost tohoto vyjádření je jeden rok od data vystavení.

Ochranný znak: 088FD4FAFC0E88A3B2522F034B8F571B

UNI Promotion s.r.o.
Šlikova 294/31, Březnov, 169 00 Praha 6
IČ: 29136032, DIČ: CZ29136032
tel: 725 293 593, 730 806 398
e-mail: spravasiti@unipromotion.cz

UNI Promotion s.r.o.
Šlikova 294/31, 169 00 Praha 6
IČ: 29136032, DIČ: CZ29136032
OR MS v Praze, oddíl C, vložka 203057

newtel.

ŽADATEL:

HURYTA s.r.o.
Staňkova 18a/557, 60200 Brno
IČ: 25569155, DIČ: CZ25569155

KORESPONDENČNÍ ADRESA:

HURYTA s.r.o.
Staňkova 18a/557
60200 Brno

NAŠE ZNAČKA:
133416567

VAŠE ZNAČKA:

VYSTAVIL:
Nikola Axamitová

TELEFON:
725 293 593

Věc: Vyjádření k existenci sítí společnosti NEW TELEKOM, spol. s r.o.

Název akce: Lávka pro pěší a cyklisty přes Dyji v Břeclavi u Slováckého veslařského klubu

V zastoupení společnosti NEW TELEKOM, spol. s r.o. vydáváme následující stanovisko:

K Vaší žádosti po prošetření aktuálního stavu sítí sdělujeme, že v uvedené lokalitě nedojde ke styku s žádným zařízením vedeným ve správě společnosti NEW TELEKOM, spol. s r.o.. Z hlediska zájmu společnosti NEW TELEKOM, spol. s r.o. nemáme tedy ke shora uvedené akci námitky.



V Praze dne 28.01.2024

Platnost tohoto vyjádření je jeden rok od data vystavení.

Quantcom, a.s.
Křížíkova 237/36a
186 00 Praha 8-Karlín
IČ:28175492
DIČ:CZ28175492
Tel:226204111

HURYTA s.r.o.
Staňkova 557/18a
Brno
602 00

Naše značka
CR1258772

Vyřizuje / Linka
Kopřivová / 226204111

Vystaveno
12.2.2024

Věc : Vyjádření k dokumentaci pro všechny stupně projektové dokumentace

Název akce/stavby : Lávka pro pěší a cyklisty přes Dyji v Břeclavi u Slováckého veslařského klubu, k.ú. Břeclav (Břeclav) 613584.

Na základě Vaší žádosti Vám sdělujeme následující :

Ve Vašem zájmovém území

se v současné době nenachází síť elektronických komunikací (dále jen SEK)


ve vlastnictví a správě společnosti Quantcom, a.s.

K Vámi předloženému záměru nemáme námitek, souhlasíme s vydáním rozhodnutí ve všech stupních projektové dokumentace.

Platnost tohoto vyjádření je 1rok od jeho vydání.

Při změně rozsahu stavby je nutno požádat naši organizaci o nové vyjádření k existenci sítě elektronických komunikací.

S přátelským pozdravem

 **Quantcom**
Quantcom, a.s.
Křížíkova 36a/237, 186 00 Praha 8 - Karlín
IČO: 28175492 DIČ: CZ28175492

Korespondenční adresa:

**Správa a údržba silnic JMK,
oblast Jih
Lidická 3446/132A
690 03 Břeclav**

**HURYTA s. r. o.
Staňkova 557/18a
602 00 Brno**

Váš dopis ze dne	Vaše značka	Naše značka	Vyřizuje/linka	V Břeclavi dne
		3261/2024	Výmola/747	20. 3. 2024

Stanovisko k projektové dokumentaci ke stavbě „Lávka pro pěší a cyklisty přes Dyji u Slováckého veslařského klubu“

Správa a údržba silnic Jihomoravského kraje, příspěvková organizace kraje (dále jen SÚS JMK), obdržela dne 7. 2. 2024 Vaši žádost o vyjádření k projektové dokumentaci výše uvedené stavby.

SÚS JMK je na základě Zřizovací listiny příspěvkové organizace Jihomoravského kraje (č. j.: 427/09/Z 8 ze dne 17. 9. 2009), mimo jiné, oprávněna hospodařit se svěřeným majetkem, zřizovatele zastupovat a jednat jeho jménem v řízeních správních.

Podle předložené projektové dokumentace (situace stavby) nebude dotčen majetek Jihomoravského kraje ani zájmy SÚS JmK.

S pozdravem

Ing. Martin Bedrava
vedoucí oblasti

HURYTA s.r.o.
Staňkova 557/18a
602 00 Brno

NAŠE Č. J.
2023412984

VYŘIZUJE
Hana Meškanová
777 493 012

ČESKÉ BUDĚJOVICE
08. 02. 2024


Na základě Vaší žádosti o vyjádření na akci: **Lávka pro pěší a cyklisty přes Dyji**, k.ú.: Břeclav (Břeclav) 613584 ze dne 08. 02. 2024 Vám sdělujeme, že v uvedené lokalitě (předložená dokumentace s vyznačeným zájmovým územím)

NEDOJDE

ke střetu s našimi datovými sítěmi a nemáme k ní žádné připomínky.

Toto vyjádření je platné po dobu 12 měsíců od vystavení provozovatelem POV.

S pozdravem



Hana Meškanová
Správa optické sítě
hana.meskanova@starnet.cz

příloha: Faktura – daňový doklad

Teplo Břeclav s.r.o., 17. listopadu 1a, 690 02 Břeclav

HURYTA s.r.o.
Ing. Ladislav Huryta
Staňkova 557/18a
60200 Brno

VÁŠ DOPIS ZNAČKY/ZE DNE
2024416874

NAŠE ZNAČKA

VYŘIZUJE/TEL.
Dlouhý/606727209

BŘECLAV
19.1.2024

VĚC: Vyjádření k technické infrastruktuře

Na základě vaší žádosti ze dne 18.1.2024 ohledně akce „Lávka pro pěší a cyklisty přes Dyji v Břeclavi u Slováckého veslařského klubu“ Vám sdělujeme, že k projektové dokumentaci a stavbě nemáme námitek. V uvedené lokalitě nevlastníme ani neprovozujeme inženýrské sítě. Platnost vyjádření je 12 měsíců.

S pozdravem

Vladimír Dlouhý, MBA
vedoucí provozu

TEPLO Břeclav s.r.o.
Břeclav, 17. listopadu 1a, PSČ 69002
Tel.: 519 322 479
IČ: 25543571, DIČ: CZ25543571
3



Vyřizuje: Dundáček Petr

E-mail: petr.dundacek@t-mobile.cz

HURYTA s.r.o.
Ing. Ladislav Huryta
Staňkova 557/18a
60200 Brno

Naše značka: **E60206/23**

V Praze dne: **22.11.2023**

Vyjádření a stanovení podmínek pro udělení souhlasu s umístěním stavby v ochranném pásmu sítě technické infrastruktury (TI) společnosti T-Mobile Czech Republic a.s.

Vydané podle § 101 ZÁKONA Č. 127/2005 Sb., o elektronických komunikacích a o změně některých souvisejících zákonů (zákon o elektronických komunikacích – dále jen ZEK), ve znění pozdějších předpisů a §161 zákona č. 183/2006 Sb., o územním plánování a stavebním řádu (stavební zákon) či dle dalších příslušných právních předpisů

Věc: Lávka pro pěší a cyklisty přes Dyji

Stupeň: Prověření existence sítě

Na základě předložených projektových podkladů dáváme **souhlasné stanovisko k vydání Územního souhlasu / rozhodnutí (Stavebního povolení) a následně souhlas s realizací stavby.**

Dle předložených dokladů nedojde ke kolizi s technickou infrastrukturou společnosti **T-Mobile Czech Republic a.s.**

V zájmovém území naše společnost plánuje/projednáva rozšíření optické infrastruktury, je nutné naše stavby v zájmovém území koordinovat a současně po žadateli požadujeme, aby příslušnému stavebnímu úřadu byl pro účely odsouhlasení stavebního záměru žadatele doložen doklad prokazující dohodu o koordinaci obou staveb. Kontaktujte prosím příslušného Area Koordinátora (AK): Ing. Marek Planeta, marek.planeta@t-mobile.cz

Pro vytvoření dokladu prokazující dohodu je nutno doručit na výše uvedenou e-mailovou adresu: Toto stanovisko T-Mobile Czech Republic a.s., situační výkres stavby a předpokládaný termín zahájení stavby. Bez doručení podkladů nelze žádost vyhodnotit.

V případě neobdržené reakce déle než 5 pracovních dní kontaktujte nás na tel. čísle 606 726 615

Toto stanovisko má platnost 1 rok a nelze prodloužit. Po uplynutí platnosti zadejte žádost o nové stanovisko na:

<https://ochranasiti.t-mobile.cz/vyjadreni/>

T-Mobile
T-Mobile Czech Republic a.s.
Tomáškovy 2144/1
148 00 Praha 4
IČ 649 49 681, DIČ CZ64949681

Ochrana sítí

Technologický úsek

V další komunikaci nebo požadavku doplňujících dotazů, uvádějte do „Předmětu“ e-mailu vždy číslo jednací.



Příloha č. 1

Rekapitulace žádosti o vyjádření k existenci sítě elektronických komunikací

Číslo žádosti: **E60206/23**
Název stavby /akce: **Lávka pro pěší a cyklisty přes Dyji**
Datum podání žádosti: **22.11.2023**
Důvod žádosti: **Proověření existence sítě**
Popis jiného důvodu žádosti: **Existence sítí**
Poznámka:

Žadatel

Firma / organizace: **HURYTA s.r.o.**
IČ: **25569155**
DIČ:
Kontaktní osoba: **Ing. Ladislav Huryta**
Adresa: **Staňkova 557/18a**
Město / obec: **Brno**
PSČ: **60200**
Stát:
E-mail: **lhuryta@huryta.cz**
Telefonní číslo: **+420602538884**

Stavebník

Firma / organizace:
Kontaktní osoba:
Adresa:
Město / obec:
PSČ:
Stát:
E-mail:
Telefonní číslo:

Stavba

Výška nad terénem (metry): **5 m**
Projektant:
Druh stavby: **Ostatní**
Hodnota projektu:
Měsíc zahájení stavby:
Měsíc ukončení stavby:

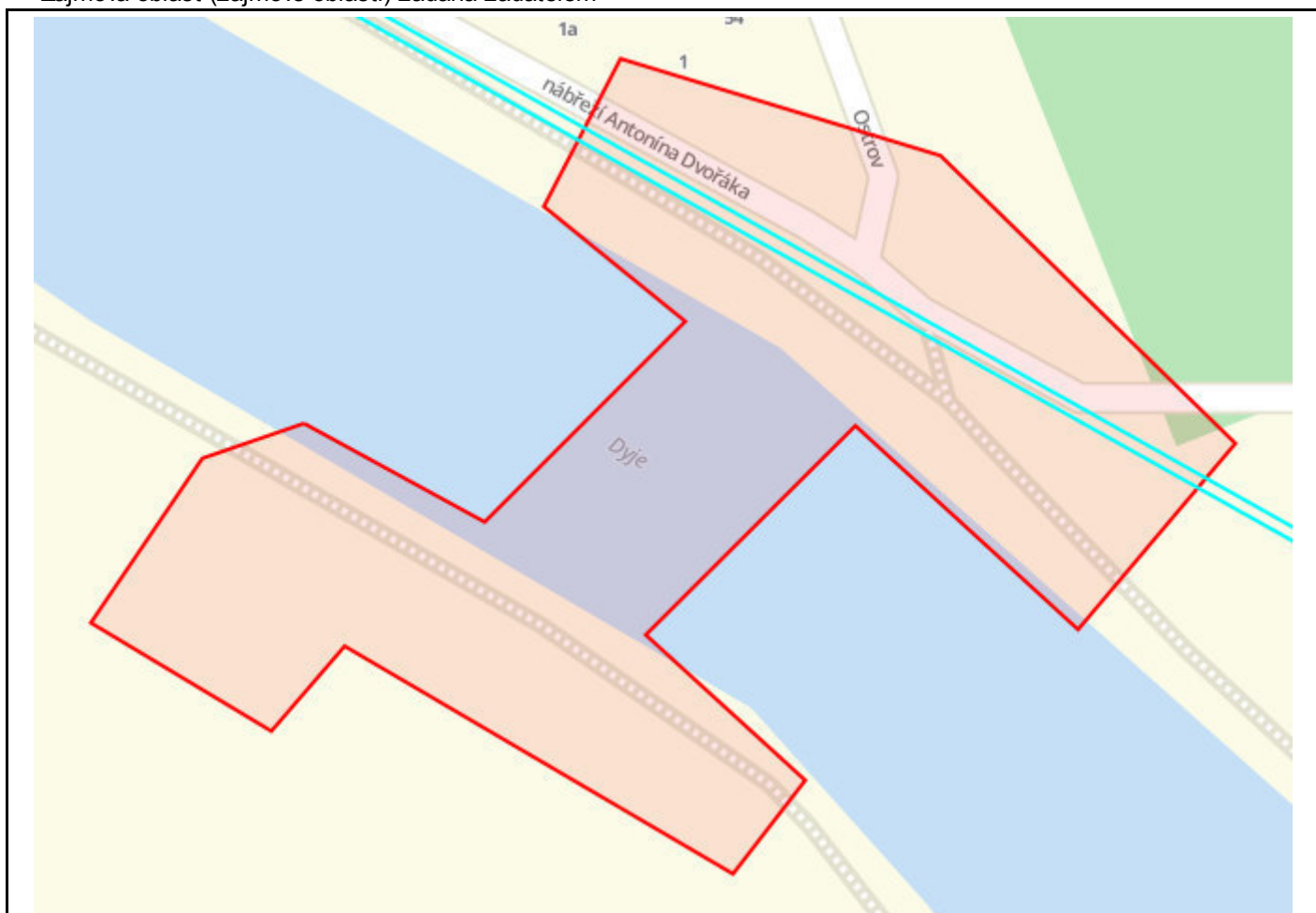
Odeslání stanoviska

E-mail: **lhuryta@huryta.cz**

Příloha č. 2

Situační plánek

Zájmová oblast (zájmové oblasti) zadaná žadatelem



Map data © OpenStreetMap contributors, CC BY-SA

Legenda:

	Optické trasy TMCZ 1		Optické trasy sítě PASNET		Elektro trasy NN
	Optická technologie TMCZ 1		Optická technologie sítě PASNET		Elektro technologie NN
	Základnové stanice		Základnové stanice s elektropřípojkou		Základnové stanice s plánované
					Body sítě
Druhy sítí:					
	Geodeticky zaměřené		Přibližný průběh		Plánovaný průběh
					Nadzemní vedení

Geometrie zájmové oblasti (zájmových oblastí) žádosti ve formátu WKT a souřadnicovém systému S-JTSK. Zkopírováním textu lze geometrii zobrazit v jakémkoli softwaru podporujícím formát WKT.

POLYGON((-583197.69 -1210030.17,-583214.49 -1210034.03,-583235 -1210058.34,-583208.01 -1210078.58,-583194.91 -1210066.28,-583136.74 -1210108.98,-583123.67 -1210095.3,-583146.69 -1210069.5,-583109.78 -1210039.73,-583077.64 -1210075.85,-583049.46 -1210048.86,-583091.71 -1209998.17,-583141.14 -1209977.42,-583155.82 -1209999.65,-583135.18 -1210020.29,-583170.51 -1210048.86,-583197.69 -1210030.17))



HURYTA s.r.o.
Ing. Ladislav Huryta
Staňkova 557/18a
60200 Brno

Vyřizuje: Ing. Marek Planeta, specialista řízení investičních projektů

Telefon: 606 726 615

E-mail: marek.planeta@t-mobile.cz

Naše Značka: E60206-2/23

Věc: Lávka pro pěší a cyklisty přes Dyji

Stupeň: Prověření existence sítě


Dle předložených dokladů **nedojde** ke kolizi s nově plánovanou optickou infrastrukturou společnosti T-Mobile Czech Republic a.s.

Z hlediska dotčení stávajících sítí zůstává v platnosti původní stanovisko **E60206/23 ze dne 22.11.2023.**

S navrženou trasou souhlasíme.

Děkuji za spolupráci.

V Brně dne 12.12.2023



Ing. Marek Planeta
Specialista řízení investičních projektů



Vyřizuje: Dundáček Petr

E-mail: petr.dundacek@t-mobile.cz

HURYTA s.r.o.
Ing. Ladislav Huryta
Staňkova 557/18a
60200 Brno

Naše značka: **E03405/24**

V Praze dne: **18.1.2024**

Vyjádření a stanovení podmínek pro udělení souhlasu s umístěním stavby v ochranném pásmu sítě technické infrastruktury (TI) společnosti T-Mobile Czech Republic a.s.

Vydané podle § 101 ZÁKONA Č. 127/2005 Sb., o elektronických komunikacích a o změně některých souvisejících zákonů (zákon o elektronických komunikacích – dále jen ZEK), ve znění pozdějších předpisů a §161 zákona č. 183/2006 Sb., o územním plánování a stavebním řádu (stavební zákon) či dle dalších příslušných právních předpisů

Věc: Lávka pro pěší a cyklisty přes Dyji v Břeclavi u Slováckého veslařského klubu

Stupeň: Prověření existence sítě

Na základě předložených projektových podkladů dáváme **souhlasné stanovisko k vydání Územního souhlasu / rozhodnutí (Stavebního povolení) a následně souhlas s realizací stavby.**

Dle předložených dokladů nedojde ke kolizi s technickou infrastrukturou společnosti **T-Mobile Czech Republic a.s.**

V zájmovém území naše společnost plánuje/projednáva rozšíření optické infrastruktury, je nutné naše stavby v zájmovém území koordinovat a současně po žadateli požadujeme, aby příslušnému stavebnímu úřadu byl pro účely odsouhlasení stavebního záměru žadatele doložen doklad prokazující dohodu o koordinaci obou staveb. Kontaktujte prosím příslušného Area Koordinátora (AK): Ing. Marek Planeta, marek.planeta@t-mobile.cz

Pro vytvoření dokladu prokazující dohodu je nutno doručit na výše uvedenou e-mailovou adresu: Toto stanovisko T-Mobile Czech Republic a.s., situační výkres stavby a předpokládaný termín zahájení stavby. Bez doručení podkladů nelze žádost vyhodnotit.

V případě neobdržené reakce déle než 5 pracovních dní kontaktujte nás na tel. čísle 606 726 615

Toto stanovisko má platnost 1 rok a nelze prodloužit. Po uplynutí platnosti zadejte žádost o nové stanovisko na:

<https://ochranasiti.t-mobile.cz/vyjadreni/>

T-Mobile
T-Mobile Czech Republic a.s.
Tomáškov 2144/1
148 00 Praha 4
IČ 649 49 681, DIČ CZ64949681

Ochrana sítí

Technologický úsek

V další komunikaci nebo požadavku doplňujících dotazů, uvádějte do „Předmětu“ e-mailu vždy číslo jednací.



Příloha č. 1

Rekapitulace žádosti o vyjádření k existenci sítě elektronických komunikací

Číslo žádosti: **E03405/24**
Název stavby /akce: **Lávka pro pěší a cyklisty přes Dyji v Břeclavi u Slováckého veslařského klubu**
Datum podání žádosti: **18.1.2024**
Důvod žádosti: **Proověření existence sítě**
Popis jiného důvodu žádosti: **Existence sítí**
Poznámka:

Žadatel

Firma / organizace: **HURYTA s.r.o.**
IČ: **25569155**
DIČ:
Kontaktní osoba: **Ing. Ladislav Huryta**
Adresa: **Staňkova 557/18a**
Město / obec: **Brno**
PSČ: **60200**
Stát:
E-mail: **lhuryta@huryta.cz**
Telefonní číslo: **+420602538884**

Stavebník

Firma / organizace:
Kontaktní osoba:
Adresa:
Město / obec:
PSČ:
Stát:
E-mail:
Telefonní číslo:

Stavba

Výška nad terénem (metry): **5 m**
Projektant:
Druh stavby: **Ostatní**
Hodnota projektu:
Měsíc zahájení stavby:
Měsíc ukončení stavby:

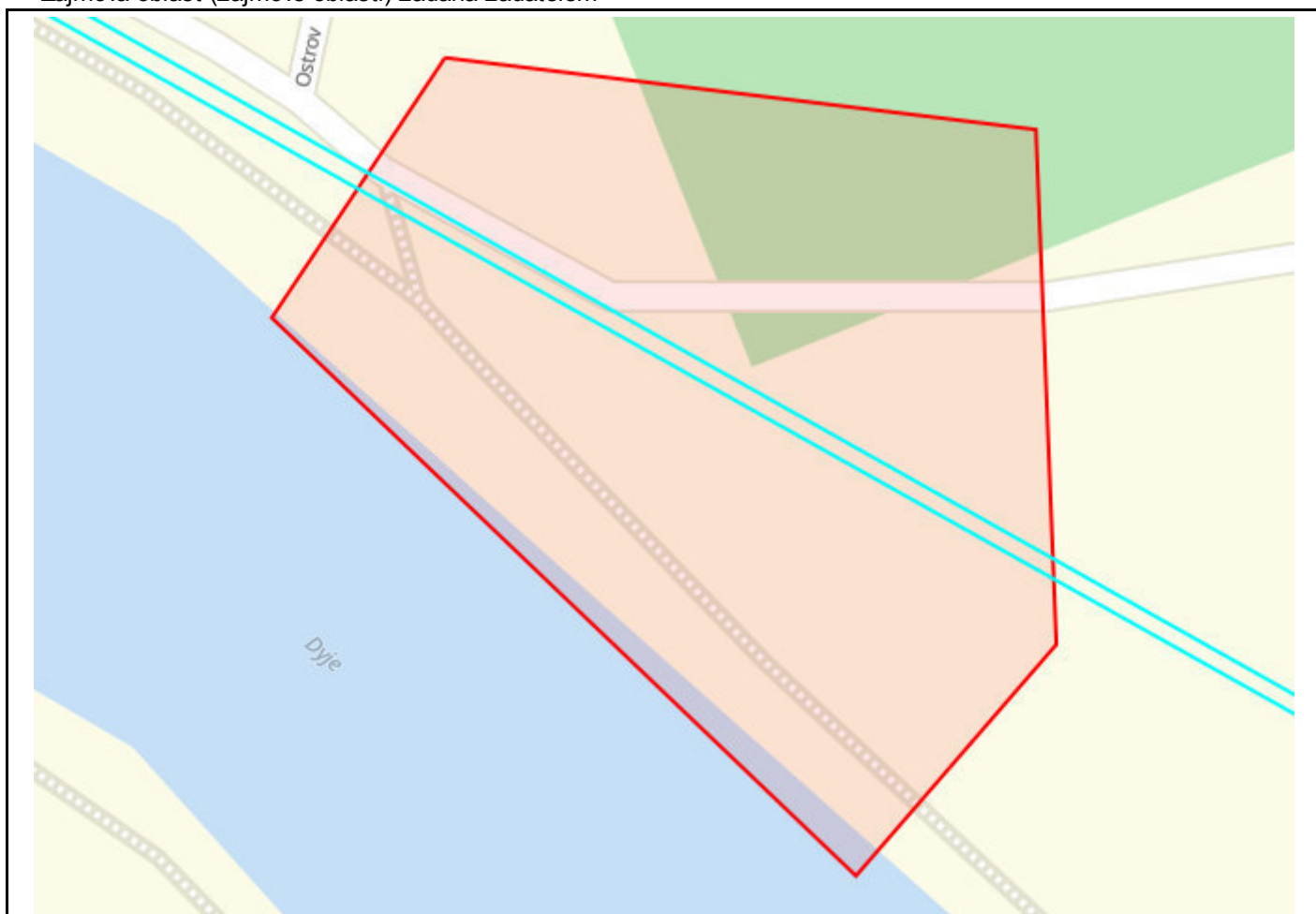
Odeslání stanoviska

E-mail: **lhuryta@huryta.cz**

Příloha č. 2

Situační plánek

Zájmová oblast (zájmové oblasti) zadaná žadatelem

**Legenda:**

	Optické trasy TMCZ 1		Optické trasy sítě PASNET		Elektro trasy NN
	Optická technologie TMCZ 1		Optická technologie sítě PASNET		Elektro technologie NN
	Základnové stanice		Základnové stanice s elektropřípojkou		Základnové stanice s plánované
	Body sítě				

Druhy sítí:

	Geodeticky zaměřené		Přibližný průběh		Plánovaný průběh		Nadzemní vedení
--	---------------------	--	------------------	--	------------------	--	-----------------

Geometrie zájmové oblasti (zájmových oblastí) žádosti ve formátu WKT a souřadnicovém systému S-JTSK. Zkopírováním textu lze geometrii zobrazit v jakémkoli softwaru podporujícím formát WKT.

POLYGON((-583089.01 -1210011.02,-583025.05 -1210025.64,-583028.69 -1210082.19,-583053.3 -1210105.21,-583110.97 -1210037.48,-583089.01 -1210011.02))



HURYTA s.r.o.
Ing. Ladislav Huryta
Staňkova 557/18a
60200 Brno

Vyřizuje: Ing. Marek Planeta, specialista řízení investičních projektů

Telefon: 606 726 615

E-mail: marek.planeta@t-mobile.cz

Naše Značka: E03405-2/24

Věc: Lávka pro pěší a cyklisty přes Dyji v Břeclavi u Slováckého veslařského klubu

Stupeň: Prověření existence sítě


Dle předložených dokladů **nedojde** ke kolizi s nově plánovanou optickou infrastrukturou společnosti T-Mobile Czech Republic a.s.

Z hlediska dotčení stávajících sítí zůstává v platnosti původní stanovisko **E03405/24 ze dne 18.1.2024.**

S navrženou trasou souhlasíme.

Děkuji za spolupráci.

V Brně dne 02.02.2024



Ing. Marek Planeta
Specialista řízení investičních projektů

VYJÁDŘENÍ O EXISTENCI SÍTĚ ELEKTRONICKÝCH KOMUNIKACÍ

společnosti Türk Telekom International CZ s.r.o.

(„Vyjádření“)

A VŠEOBECNÉ PODMÍNKY OCHRANY SÍTĚ ELEKTRONICKÝCH KOMUNIKACÍ

společnosti Türk Telekom International CZ s.r.o.

(„Všeobecné podmínky ochrany SEK“)

toto Vyjádření a Všeobecné podmínky ochrany SEK je vydáno dle ustanovení § 101 zákona č. 127/2005 Sb., o elektronických komunikacích a o změně některých souvisejících zákonů, v platném znění („**Zákon o elektronických komunikacích**“), a dle ustanovení § 161 zákona č. 183/2006 Sb., o územním plánování a stavebním řádu, v platném znění („**Stavební zákon**“), a dle příslušných ustanovení zákona č. 89/2012 Sb., občanského zákoníku, v platném znění („**Občanský zákoník**“)

Číslo žádosti: TUTE01975/23 („Žádost“)

Název akce („ Stavba “)	Lávka pro pěší a cyklisty přes Dyji	
Důvod vydání Vyjádření („ Důvod vyjádření “)	Existence sítí	
Žadatel	HURYTA s.r.o., Staňkova 557/18a, 60200 Brno	
Stavebník	Ing. Ladislav Huryta, 60200 Brno	
Katastrální území	Břeclav (613584)	
Parcela		
Žádost o souhlas se zjednodušeným územním řízením	Ne	
Žádost o souhlas s veřejnoprávní smlouvou	Ne	
Platnost Vyjádření	Platnost vyjádření je 1 rok od data vydání.	

Žadatel Žádostí určil a vyznačil Zájmové území, jakož i určil Důvod Vyjádření.

Na základě určení a vyznačení Zájmového území Žadatelem a na základě určení Důvodu Vyjádření vydává společnost CNL INVEST s.r.o. za společnost Türk Telekom International CZ s.r.o. následující Vyjádření:

Nedojde ke střetu se sítí elektronických komunikací (dále jen „SEK“)

společnosti Türk Telekom International CZ s.r.o.

- (I) Na Žadatelem určeném a vyznačeném Zájmovém území se newyskytuje SEK společnosti Türk Telekom International CZ s.r.o.
- (II) Společnost Türk Telekom International CZ s.r.o. **souhlasí, aby** Stavebník a/nebo Žadatel, je-li Stavebníkem v Zájmovém území vyznačeném v Žádosti, **provedl stavbu a/nebo činnosti** povolené příslušným správním rozhodnutím vydaným dle Stavebního zákona.
- (III) Stavebník nebo jím pověřená třetí osoba je povinen řídit se Všeobecnými podmínkami ochrany SEK, které jsou nedílnou součástí Vyjádření.

Vyjádření je platné pouze pro Zájmové území určené a vyznačené Žadatelem, jakož i pro Důvod Vyjádření stanovený a určený Žadatelem v Žádosti.

Vyjádření pozbývá platnosti i) v Den konce platnosti Vyjádření, ii) změnou rozsahu Zájmového území či změnou Důvodu Vyjádření uvedeného v Žádosti a/nebo iii) jakýmkoliv porušením kterékoliv povinnosti stanovené

CNL INVEST s. r. o., Ke Klubovně 1650/9, 155 00, Praha 5, IČ: 28522648, DIČ: CZ28522648

provozovna: Ortenovo náměstí 1487/12, 170 00, Praha 7 - Holešovice

☎ +420 222 261 001, ✉ info@zadosti.cz, www.zadosti.cz, www.cnlinvest.cz

Zapsána v Obchodním rejstříku vedeného Městským soudem v Praze oddíl C, vložka 147768

Všeobecnými podmínkami ochrany SEK, to vše v závislosti na tom, která ze skutečností rozhodná pro pozbytí platnosti Vyjádření nastane nejdříve.

Společnost CNL INVEST s.r.o. vydáním tohoto Vyjádření poskytla Žadateli pro Žadatelem určené a vyznačené Zájemové území veškeré informace o SEK dostupné společnosti Türk Telekom International CZ s.r.o. ke dni podání Žádosti.

Ze strany společnosti CNL INVEST s.r.o. a Türk Telekom International CZ s.r.o. může v některých případech docházet ke zpracování Vašich osobních údajů. Ke zpracování Vašich osobních údajů dochází vždy v souladu s platnými právními předpisy. Konkrétní zásady a podmínky zpracování osobních údajů společností CNL INVEST s.r.o. jsou dostupné na stránce <https://www.cnlinvest.cz/zasady-ochrany-osobnich-udaju>.

V případě dotazů k Vyjádření kontaktujte prosím asistenční linku tel.: +420 222 261 001 nebo elektronicky e-mailem na tti@zadosti.cz

Přílohami Vyjádření jsou:

- *Žádost žadatele/stavebníka o vyjádření o existenci sítě elektronických komunikací*
- *Všeobecné podmínky ochrany SEK*
- *Informace o možném napojení na SEK ve vlastnictví společnosti Türk Telekom International CZ s.r.o.*
- *Situační výkres (obsahuje Zájemové území určené a vyznačené Žadatelem a výřezy účelové mapy SEK)*

Vyjádření vydala společnost **CNL INVEST s.r.o.** dne: **22.11.2023**



Peterson

ŽÁDOST O VYJÁDŘENÍ O EXISTENCI SÍTĚ ELEKTRONICKÝCH KOMUNIKACÍ společnosti Türk Telekom International CZ s.r.o.

Číslo žádosti: TUTE01975/23
Název stavby /akce: Lávka pro pěší a cyklisty přes Dyji
Datum podání žádosti: 22.11.2023
Výška stavby: 5 m
Katastrální území:
Číslo parcely:
Důvod žádosti: Existence sítí
Popis jiného důvodu žádosti: Existence sítí
Žádost o souhlas se zjednodušeným územním řízením: Ne
Žádost o souhlas s veřejnoprávní smlouvou: Ne
Expresní vyřízení žádosti: Ne
Průběh vedení elektronicky: Ne

Žadatel

Firma / organizace: HURYTA s.r.o.
IČ: 25569155, DIČ:
Kontaktní osoba: Ing. Ladislav Huryta
Adresa: Staňkova 557/18a
Město / obec: Brno
PSČ: 60200
Stát:
E-mail: lhuryta@huryta.cz
Telefonní číslo: 420602538884

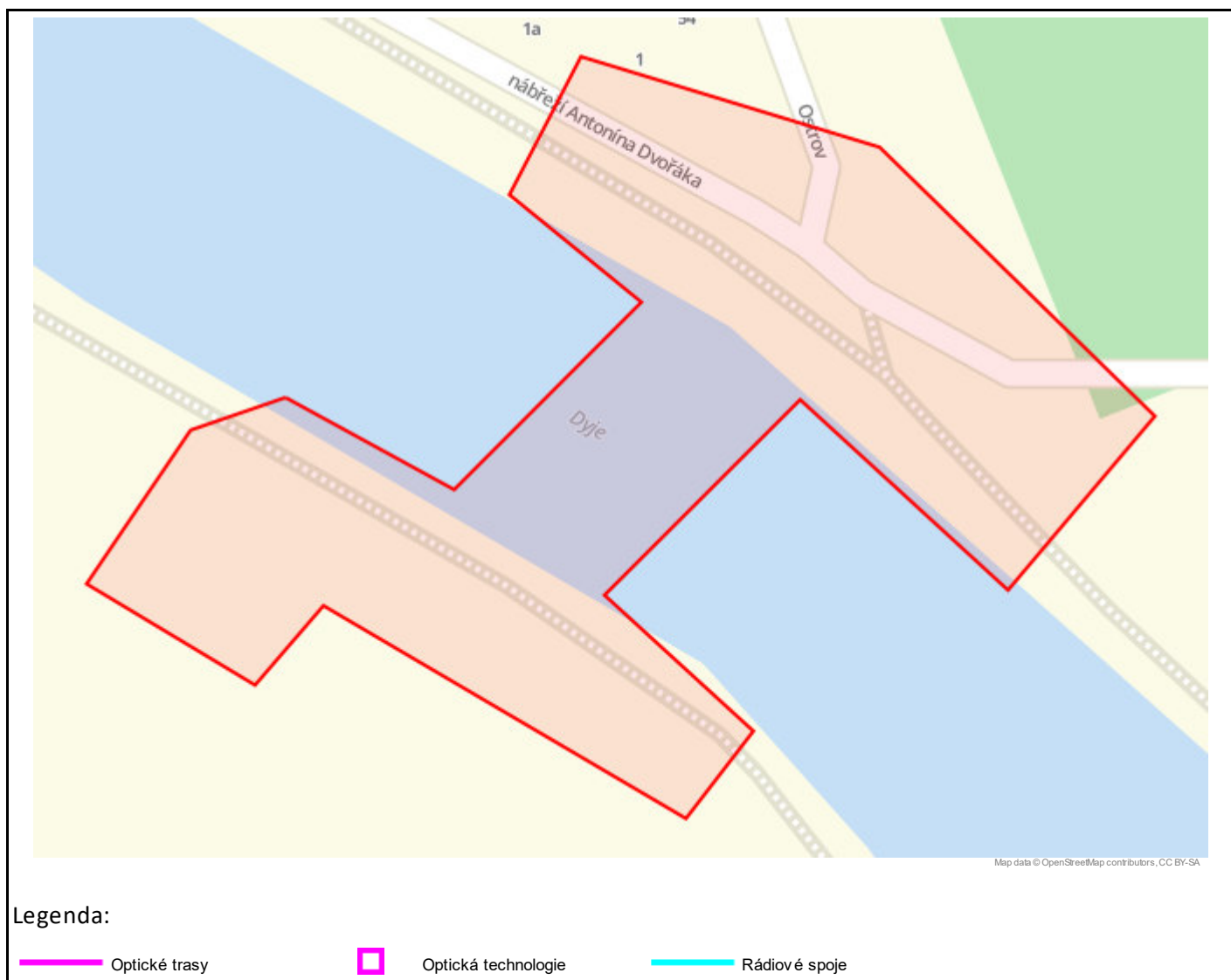
Stavebník

Firma / organizace:
Kontaktní osoba: Ing. Ladislav Huryta
Adresa:
Město / obec: Brno
PSČ: 60200
Stát:
E-mail: lhuryta@huryta.cz
Telefonní číslo: 420602538884

Odeslání vyjádření s dotčením sítě elektronických komunikací

Způsob odeslání: E-mail
E-mailová adresa: lhuryta@huryta.cz
Firma / organizace:
Kontaktní osoba:
Adresa:
Město / obec:
PSČ:
Stát:

Zájmová oblast zadaná žadatelem



Geometrie zájmové oblasti (zájmových oblastí) žádosti ve formátu WKT a souřadnicovém systému S-JTSK. Zkopírováním textu lze geometrii zobrazit v jakémkoli softwaru podporujícím formát WKT.

POLYGON((-583197.69 -1210030.17,-583214.49 -1210034.03,-583235 -1210058.34,-583208.01 -1210078.58,-583194.91 -1210066.28,-583136.74 -1210108.98,-583123.67 -1210095.3,-583146.69 -1210069.5,-583109.78 -1210039.73,-583077.64 -1210075.85,-583049.46 -1210048.86,-583091.71 -1209998.17,-583141.14 -1209977.42,-583155.82 -1209999.65,-583135.18 -1210020.29,-583170.51 -1210048.86,-583197.69 -1210030.17))

CNL INVEST s. r. o., Ke Klubovně 1650/9, 155 00, Praha 5, IČ: 28522648, DIČ: CZ28522648

provozovna: Ortenovo náměstí 1487/12, 170 00, Praha 7 - Holešovice

☎ +420 222 261 001, ✉ info@zadosti.cz, www.zadosti.cz, www.cnlinvest.cz

Zapsána v Obchodním rejstříku vedeného Městským soudem v Praze oddíl C, vložka 147768

VŠEOBECNÉ PODMÍNKY OCHRANY SÍTĚ ELEKTRONICKÝCH KOMUNIKACÍ
společnosti Türk Telekom International CZ s.r.o.

1. PLATNOST VŠEOBECNÝCH PODMÍNEK

- (i) Tyto Všeobecné podmínky ochrany sítě elektronických komunikací (dále jen „VPOSEK“) tvoří součást Vyjádření (jak je tento pojem definován níže v článku 2 VPOSEK).
- (ii) V případě rozporu mezi Vyjádřením a těmito VPOSEK mají přednost ustanovení Vyjádření, pokud není těmito VPOSEK stanoveno jinak.

2. DEFINICE

Níže uvedené termíny, jsou-li použity v těchto VPOSEK a uvozeny velkým písmenem, mají následující význam:

„**Türk Telekom International CZ s.r.o.**“ se sídlem Mistrovská 597/29, Malešice, 108 00 Praha 10, IČ: 26194783, vedena u Městského soudu v Praze, odd.C, vl.111740;

„**Občanský zákoník**“ znamená zákon č. 89/2012 Sb., občanský zákoník, ve znění pozdějších předpisů;

„**POS**“ je zaměstnanec společnosti Türk Telekom International CZ s.r.o., pověřený ochranou sítě,

„**Den**“ je kalendářní den;

„**Příslušné požadavky**“ znamená jakýkoli a každý příslušný právní předpis, vč. technických norem, nebo normativní právní akt veřejné správy či samosprávy, nebo jakékoli rozhodnutí, povolení, souhlas nebo licenci, včetně podmínek, které s ním souvisí;

„**SEK**“ je síť elektronických komunikací ve vlastnictví Türk Telekom International CZ s.r.o.;

„**Stavba**“ je stavba a/nebo činnosti ve vztahu, k níž bylo vydáno Vyjádření, a je prováděna Stavebníkem a/nebo Žadatelem v souladu s Příslušnými požadavky, povolená příslušným správním rozhodnutím vydaným dle Stavebního zákona;

„**Situační výkres**“ je výkres, který je přílohou Vyjádření a obsahuje Zájmové území určené a vyznačené Žadatelem v Žádosti a výřezy účelové mapy SEK;

„**Stavebník**“ je osoba takto označená ve Vyjádření;

„**Vyjádření**“ je vyjádření o existenci sítě elektronických komunikací vydané společností CNL INVEST s.r.o.;

„**Zájmové území**“ je území označené Žadatelem a/nebo Stavebníkem v Žádosti;

„**Stavební zákon**“ je zákon č. 183/2006 Sb., o územním plánování a stavebním řádu;

„**Zákon o elektronických komunikacích**“ je zákon č. 127/2005 Sb., o elektronických komunikacích a o změně některých souvisejících zákonů, ve znění pozdějších předpisů;

„**Žadatel**“ je osoba takto označená ve Vyjádření.

„**Žádost**“ je žádost, kterou Žadatel a/nebo Stavebník požádal CNL INVEST s.r.o. o vydání Vyjádření.

3. PLATNOST A ÚČINNOST VPOSEK

Tyto VPOSEK jsou platné a účinné dnem odeslání Vyjádření na

- (i) adresu elektronické pošty Stavebníka a/nebo Žadatele uvedenou v Žádosti nebo (ii) adresu pro doručení

prostřednictvím poštovní přepravy uvedenou Stavebníkem a/nebo Žadatelem v Žádosti.

4. OBECNÁ PRÁVA A POVINNOSTI STAVEBNÍKA A/NEBO ŽADATELE

- (i) Stavebník, Žadatel je výslovně srozuměn s tím, že SEK je veřejně prospěšným zařízením, byla zřízena ve veřejném zájmu a je chráněna Příslušnými požadavky.

- (ii) Stavebník, Žadatel nebo jím pověřená třetí osoba, je povinen při provádění Stavby nebo jiných prací, při odstraňování havárií a projektování staveb, řídit se Příslušnými požadavky, správnou praxí v oboru stavebnictví a technologickými postupy a je povinen učinit veškerá nezbytná opatření vyžadovaná Příslušnými požadavky k ochraně SEK před poškozením. Povinnosti dle tohoto odstavce má Stavebník rovněž ve vztahu k SEK, které se nachází mimo Zájmové území.

- (iii) Při zjištění jakéhokoliv rozporu mezi údaji v Situačním výkresu, který je přílohou Vyjádření a skutečným stavem, je Stavebník a/nebo Žadatel povinen bez zbytečného odkladu, nejpozději Den následující po zjištění takové skutečnosti, zjištěný rozpor oznámit POS.

- (iv) Případné dodatečné požadavky na úpravu a přeložení SEK zajistí společnost Türk Telekom International CZ s.r.o. v souladu s ustanovením § 104 odst. 17 Zákona o elektronických komunikacích.

- (v) Stavebník, Žadatel nebo jím pověřená třetí osoba, je povinen každé poškození či krádež SEK bezodkladně, nejpozději Den následující po zjištění takové skutečnosti, oznámit takovou skutečnost dohledovému centru společnosti Türk Telekom International CZ s.r.o. na telefonní číslo +420222261001.

- (vi) Bude-li Stavebník, Žadatel nebo jím pověřená třetí osoba na společnosti Türk Telekom International CZ s.r.o. požadovat, aby se jako účastník správního řízení, pro jehož účely bylo toto Vyjádření vydáno, vzdala práva na odvolání proti rozhodnutí vydanému ve správním řízení, je oprávněn kontaktovat POS.

5. ROZHODNÉ PRÁVO

Vyjádření a VPOSEK se řídí českým právem, zejména Občanským zákoníkem, Zákonem o elektronických komunikacích a Stavebním zákonem. Veškeré spory z Vyjádření či VPOSEK vyplývající budou s konečnou platností řešeny u příslušného soudu České republiky.

6. PÍSEMNÝ STYK

Písemným stykem či pojmem „písemně“ se pro účely Vyjádření a VPOSEK rozumí předání zpráv jedním z těchto způsobů:

- v listinné podobě;
- e-mailovou zprávou se zaručeným elektronickým podpisem dle zák. č. 227/2000 Sb., o elektronickém podpisu a o změně některých dalších zákonů (zákon o elektronickém podpisu), ve znění pozdějších předpisů;

7. ZÁVĚREČNÁ USTANOVENÍ

(i) Stavebník, Žadatel nebo jím pověřená třetí osoba je počinaje Dnem převzetí Vyjádření povinen užít informace a data uvedená ve Vyjádření pouze a výhradně k účelu, pro který mu byla tato poskytnuta. Stavebník, Žadatel nebo jím pověřená třetí osoba není oprávněn informace a data rozmnožovat, rozšiřovat, pronajímat, půjčovat či jinak umožnit jejich užívání třetí osobou bez předchozího písemného souhlasu společnosti Türk Telekom International CZ s.r.o..

(ii) Pro případ porušení kterékoliv z povinností Stavebníka, Žadatele nebo jím pověřené třetí osoby, založené Vyjádřením /nebo těmito VPOSEK je Stavebník, Žadatel či jím pověřená třetí osoba odpovědný za veškeré náklady a škody, které společností Türk Telekom International CZ s.r.o. vzniknou porušením povinností Stavebníka, Žadatele nebo jím pověřené třetí osoby.

**Informace o možném napojení na SEK ve vlastnictví
společnosti Türk Telekom International CZ s.r.o.**

Türk Telekom International CZ s.r.o. poskytuje dle ustanovení § 161 odst. 1 Stavebního zákona tyto informace o podmínkách napojení Stavby a/nebo budovy označené v Žádosti na již existující SEK:

- (i) specifické podmínky napojení Stavby a/nebo budovy označené v Žádosti na již existující SEK Vám za společnost Türk Telekom International CZ s.r.o. poskytnou pracovníci informační linky, tel.: +420222261001 nebo e-mail: tti@zadosti.cz („**Kontaktní osoba Türk Telekom International CZ s.r.o.**“). Kontaktní osoba Türk Telekom International CZ s.r.o. pro Vás bude koordinátorem případného napojení Stavby a/nebo budovy označené v Žádosti na již existující SEK, zejména poskytne informace o technickém řešení napojení a stanoví přípojný bod na již existující SEK;
- (ii) předpokladem pro napojení Stavby a/nebo budovy označené v Žádosti na již existující SEK je získání veškerých povolení a souhlasů vyžadovaných platnými právními předpisy pro vybudování té části SEK, která je nezbytná pro napojení Stavby a/nebo budovy označené v Žádosti na již existující SEK, je-li takových povolení a souhlasů dle platných právních předpisů pro vybudování SEK třeba, a rovněž splnění veškerých technických podmínek pro napojení na již existující SEK;

Další pro Vás užitečné informace k napojení na SEK ve vlastnictví společnosti Türk Telekom International CZ s.r.o.:

- pokud Vaše Stavba bude umístována na základě správního rozhodnutí, doporučujeme žádost o vydání takového správního rozhodnutí podat tak, aby žádost obsahovala rovněž stavbu přípojky k SEK;
- doporučujeme stavbu přípojky k SEK v žádosti o vydání správního rozhodnutí označit jako stavební objekt - „SO trasa SEK společnosti Türk Telekom International CZ s.r.o.“;
- trasu přípojky k SEK a místo napojení přípojky k SEK na již existující SEK společnosti Türk Telekom International CZ s.r.o. konzultujte prosím s Kontaktní osobou Türk Telekom International CZ s.r.o.;
- v případě, že jste dali na naše doporučení, a Vaše žádost o vydání správního rozhodnutí k umístění Stavby obsahovala rovněž stavbu přípojky k SEK, informujte Kontaktní osobu Türk Telekom International CZ s.r.o. o nabytí právní moci správního rozhodnutí vydaného na Stavbu a stavbu přípojky k SEK, společnost Türk Telekom International CZ s.r.o. se s Vámi dohodne na postoupení práv a povinností vyplývajících ze správního rozhodnutí na stavbu přípojky k SEK a zajistí výstavbu přípojky k SEK;
- stavíte-li budovu a/nebo je-li budova podstatně rekonstruována, mějte na paměti, že taková budova musí být vybavena fyzickou infrastrukturou uvnitř budovy, která umožní zavedení sítě elektronických komunikací až do koncového bodu sítě v prostoru budovy, který užívá koncový uživatel, budova musí být vybavena přístupovým bodem budovy - upozorňujeme, že se jedná o požadavky stanovené právním předpisem, zákonem č. 194/2017 Sb., o opatřeních ke snížení nákladů na zavádění vysokorychlostních sítí elektronických komunikací a o změně některých souvisejících zákonů;
- doporučujeme provést přípravu budovy na následné vybudování vnitřních komunikačních rozvodů (např. trubkováním ve zdivu) nebo vybudovat vlastní komunikační rozvody umožňující napojení k SEK;
- stavíte-li budovu, mějte na paměti, že tato musí umožňovat vstup silnoproudých a komunikačních kabelů do budovy, umístění rozvodných skříní a provedení vnitřních silnoproudých a komunikačních rozvodů až ke koncovým bodům sítě. Vnitřní komunikační rozvody musí splňovat požadavky na zabezpečení proti zneužití;
- společnost Türk Telekom International CZ s.r.o. Vám nabízí zhotovení typového projektu pro realizaci vnitřních rozvodů, koncového bodu sítě a řešení vstupu vedení SEK ke koncovému bodu sítě. Máte-li o zhotovení takového typového projektu zájem, prosím obraťte se na Kontaktní osobu Türk Telekom International CZ s.r.o., dohodne s Vámi vše potřebné.

Požadujete-li jakékoliv další informace o možném napojení Stavby a/nebo budovy označené v Žádosti na již existující SEK, prosíme kontaktujte Kontaktní osobu Türk Telekom International CZ s.r.o..

VYJÁDŘENÍ O EXISTENCI SÍTĚ ELEKTRONICKÝCH KOMUNIKACÍ

společnosti Türk Telekom International CZ s.r.o.

(„Vyjádření“)

A VŠEOBECNÉ PODMÍNKY OCHRANY SÍTĚ ELEKTRONICKÝCH KOMUNIKACÍ

společnosti Türk Telekom International CZ s.r.o.

(„Všeobecné podmínky ochrany SEK“)

toto Vyjádření a Všeobecné podmínky ochrany SEK je vydáno dle ustanovení § 101 zákona č. 127/2005 Sb., o elektronických komunikacích a o změně některých souvisejících zákonů, v platném znění („**Zákon o elektronických komunikacích**“), a dle ustanovení § 161 zákona č. 183/2006 Sb., o územním plánování a stavebním řádu, v platném znění („**Stavební zákon**“), a dle příslušných ustanovení zákona č. 89/2012 Sb., občanského zákoníku, v platném znění („**Občanský zákoník**“)

Číslo žádosti: TUTE00097/24 („Žádost“)

Název akce („ Stavba “)	Lávka pro pěší a cyklisty přes Dyji v Břeclavi u Slováckého veslařského klubu	
Důvod vydání Vyjádření („ Důvod vyjádření “)	Existence sítí	
Žadatel	HURYTA s.r.o., Staňkova 557/18a, 60200 Brno	
Stavebník	Ing. Ladislav Huryta, 60200 Brno	
Katastrální území	Břeclav (613584)	
Parcela		
Žádost o souhlas se zjednodušeným územním řízením	Ne	
Žádost o souhlas s veřejnoprávní smlouvou	Ne	
Platnost Vyjádření	Platnost vyjádření je 1 rok od data vydání.	

Žadatel Žádostí určil a vyznačil Zájmové území, jakož i určil Důvod Vyjádření.

Na základě určení a vyznačení Zájmového území Žadatelem a na základě určení Důvodu Vyjádření vydává společnost CNL INVEST s.r.o. za společnost Türk Telekom International CZ s.r.o. následující Vyjádření:

Nedojde ke střetu se sítí elektronických komunikací (dále jen „SEK“)

společnosti Türk Telekom International CZ s.r.o.

- (I) Na Žadatelem určeném a vyznačeném Zájmovém území se newyskytuje SEK společnosti Türk Telekom International CZ s.r.o.
- (II) Společnost Türk Telekom International CZ s.r.o. **souhlasí, aby** Stavebník a/nebo Žadatel, je-li Stavebníkem v Zájmovém území vyznačeném v Žádosti, **provedl stavbu a/nebo činnosti** povolené příslušným správním rozhodnutím vydaným dle Stavebního zákona.
- (III) Stavebník nebo jím pověřená třetí osoba je povinen řídit se Všeobecnými podmínkami ochrany SEK, které jsou nedílnou součástí Vyjádření.

Vyjádření je platné pouze pro Zájmové území určené a vyznačené Žadatelem, jakož i pro Důvod Vyjádření stanovený a určený Žadatelem v Žádosti.

Vyjádření pozbývá platnosti i) v Den konce platnosti Vyjádření, ii) změnou rozsahu Zájmového území či změnou Důvodu Vyjádření uvedeného v Žádosti a/nebo iii) jakýmkoliv porušením kterékoliv povinnosti stanovené

CNL INVEST s. r. o., Ke Klubovně 1650/9, 155 00, Praha 5, IČ: 28522648, DIČ: CZ28522648

provozovna: Ortenovo náměstí 1487/12, 170 00, Praha 7 - Holešovice

☎ +420 222 261 001, ✉ info@zadosti.cz, www.zadosti.cz, www.cnlinvest.cz

Zapsána v Obchodním rejstříku vedeného Městským soudem v Praze oddíl C, vložka 147768

Všeobecnými podmínkami ochrany SEK, to vše v závislosti na tom, která ze skutečností rozhodná pro pozbytí platnosti Vyjádření nastane nejdříve.

Společnost CNL INVEST s.r.o. vydáním tohoto Vyjádření poskytla Žadateli pro Žadatelem určené a vyznačené Zájemové území veškeré informace o SEK dostupné společnosti Türk Telekom International CZ s.r.o. ke dni podání Žádosti.

Ze strany společnosti CNL INVEST s.r.o. a Türk Telekom International CZ s.r.o. může v některých případech docházet ke zpracování Vašich osobních údajů. Ke zpracování Vašich osobních údajů dochází vždy v souladu s platnými právními předpisy. Konkrétní zásady a podmínky zpracování osobních údajů společností CNL INVEST s.r.o. jsou dostupné na stránce <https://www.cnlinvest.cz/zasady-ochrany-osobnich-udaju>.

V případě dotazů k Vyjádření kontaktujte prosím asistenční linku tel.: +420 222 261 001 nebo elektronicky e-mailem na tti@zadosti.cz

Přílohami Vyjádření jsou:

- *Žádost žadatele/stavebníka o vyjádření o existenci sítě elektronických komunikací*
- *Všeobecné podmínky ochrany SEK*
- *Informace o možném napojení na SEK ve vlastnictví společnosti Türk Telekom International CZ s.r.o.*
- *Situační výkres (obsahuje Zájemové území určené a vyznačené Žadatelem a výřezy účelové mapy SEK)*

Vyjádření vydala společnost **CNL INVEST s.r.o.** dne: **18.1.2024**



ŽÁDOST O VYJÁDŘENÍ O EXISTENCI SÍTĚ ELEKTRONICKÝCH KOMUNIKACÍ společnosti Türk Telekom International CZ s.r.o.

Číslo žádosti: TUTE00097/24
Název stavby /akce: Lávka pro pěší a cyklisty přes Dyji v Břeclavi u Slováckého veslařského klubu
Datum podání žádosti: 18.1.2024
Výška stavby: 5 m
Katastrální území:
Číslo parcely:
Důvod žádosti: Existence sítě
Popis jiného důvodu žádosti: Existence sítě
Žádost o souhlas se zjednodušeným územním řízením: Ne
Žádost o souhlas s veřejnoprávní smlouvou: Ne
Expresní vyřízení žádosti: Ne
Průběh vedení elektronicky: Ne

Žadatel

Firma / organizace: HURYTA s.r.o.
IČ: 25569155, DIČ:
Kontaktní osoba: Ing. Ladislav Huryta
Adresa: Staňkova 557/18a
Město / obec: Brno
PSČ: 60200
Stát:
E-mail: lhuryta@huryta.cz
Telefonní číslo: 420602538884

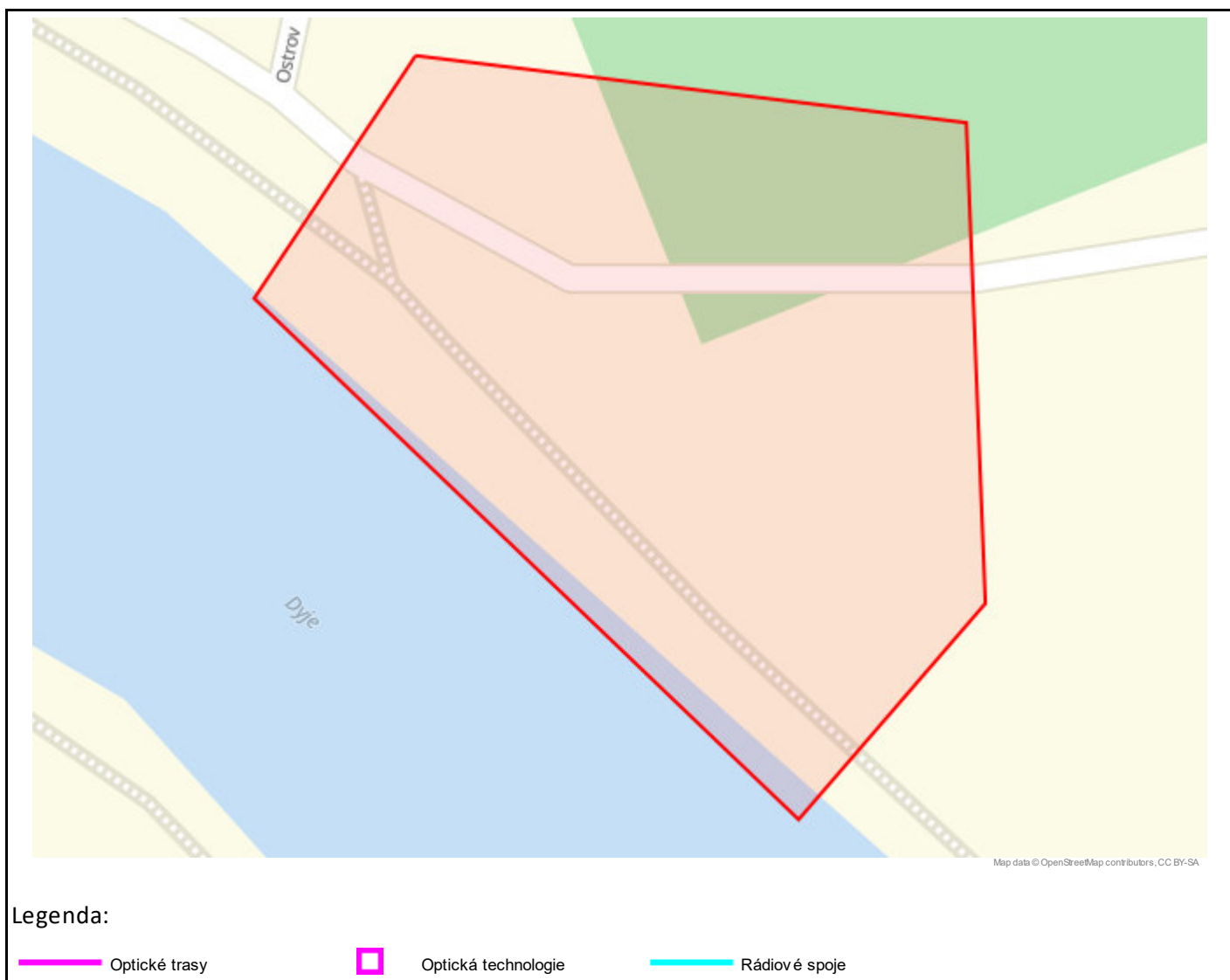
Stavebník

Firma / organizace:
Kontaktní osoba: Ing. Ladislav Huryta
Adresa:
Město / obec: Brno
PSČ: 60200
Stát:
E-mail: lhuryta@huryta.cz
Telefonní číslo: 420602538884

Odeslání vyjádření s dotčením sítě elektronických komunikací

Způsob odeslání: E-mail
E-mailová adresa: lhuryta@huryta.cz
Firma / organizace:
Kontaktní osoba:
Adresa:
Město / obec:
PSČ:
Stát:

Zájmová oblast zadaná žadatelem



Geometrie zájmové oblasti (zájmových oblastí) žádosti ve formátu WKT a souřadnicovém systému S-JTSK. Zkopírováním textu lze geometrii zobrazit v jakémkoli softwaru podporujícím formát WKT.

POLYGON((-583089.01 -1210011.02,-583025.05 -1210025.64,-583028.69 -1210082.19,-583053.3 -1210105.21,-583110.97 -1210037.48,-583089.01 -1210011.02))

VŠEOBECNÉ PODMÍNKY OCHRANY SÍTĚ ELEKTRONICKÝCH KOMUNIKACÍ **společnosti Türk Telekom International CZ s.r.o.**

1. PLATNOST VŠEOBECNÝCH PODMÍNEK

- (i) Tyto Všeobecné podmínky ochrany sítě elektronických komunikací (dále jen „VPOSEK“) tvoří součást Vyjádření (jak je tento pojem definován níže v článku 2 VPOSEK).
- (ii) V případě rozporu mezi Vyjádřením a těmito VPOSEK mají přednost ustanovení Vyjádření, pokud není těmito VPOSEK stanoveno jinak.

2. DEFINICE

Níže uvedené termíny, jsou-li použity v těchto VPOSEK a uvozeny velkým písmenem, mají následující význam:

„**Türk Telekom International CZ s.r.o.**“ se sídlem Mistrovská 597/29, Malešice, 108 00 Praha 10, IČ: 26194783, vedena u Městského soudu v Praze, odd.C, vl.111740;

„**Občanský zákoník**“ znamená zákon č. 89/2012 Sb., občanský zákoník, ve znění pozdějších předpisů;

„**POS**“ je zaměstnanec společnosti Türk Telekom International CZ s.r.o., pověřený ochranou sítě,

„**Den**“ je kalendářní den;

„**Příslušné požadavky**“ znamená jakýkoli a každý příslušný právní předpis, vč. technických norem, nebo normativní právní akt veřejné správy či samosprávy, nebo jakékoli rozhodnutí, povolení, souhlas nebo licenci, včetně podmínek, které s ním souvisí;

„**SEK**“ je síť elektronických komunikací ve vlastnictví Türk Telekom International CZ s.r.o.;

„**Stavba**“ je stavba a/nebo činnosti ve vztahu, k níž bylo vydáno Vyjádření, a je prováděna Stavebníkem a/nebo Žadatelem v souladu s Příslušnými požadavky, povolená příslušným správním rozhodnutím vydaným dle Stavebního zákona;

„**Situační výkres**“ je výkres, který je přílohou Vyjádření a obsahuje Zájmové území určené a vyznačené Žadatelem v Žádosti a výřezy účelové mapy SEK;

„**Stavebník**“ je osoba takto označená ve Vyjádření;

„**Vyjádření**“ je vyjádření o existenci sítě elektronických komunikací vydané společností CNL INVEST s.r.o.;

„**Zájmové území**“ je území označené Žadatelem a/nebo Stavebníkem v Žádosti;

„**Stavební zákon**“ je zákon č. 183/2006 Sb., o územním plánování a stavebním řádu;

„**Zákon o elektronických komunikacích**“ je zákon č. 127/2005 Sb., o elektronických komunikacích a o změně některých souvisejících zákonů, ve znění pozdějších předpisů;

„**Žadatel**“ je osoba takto označená ve Vyjádření.

„**Žádost**“ je žádost, kterou Žadatel a/nebo Stavebník požádal CNL INVEST s.r.o. o vydání Vyjádření.

3. PLATNOST A ÚČINNOST VPOSEK

Tyto VPOSEK jsou platné a účinné Dnem odeslání Vyjádření na

- (i) adresu elektronické pošty Stavebníka a/nebo Žadatele uvedenou v Žádosti nebo (ii) adresu pro doručení

prostřednictvím poštovní přepravy uvedenou Stavebníkem a/nebo Žadatelem v Žádosti.

4. OBECNÁ PRÁVA A POVINNOSTI STAVEBNÍKA A/NEBO ŽADATELE

- (i) Stavebník, Žadatel je výslovně srozuměn s tím, že SEK je veřejně prospěšným zařízením, byla zřízena ve veřejném zájmu a je chráněna Příslušnými požadavky.

- (ii) Stavebník, Žadatel nebo jím pověřená třetí osoba, je povinen při provádění Stavby nebo jiných prací, při odstraňování havárií a projektování staveb, řídit se Příslušnými požadavky, správnou praxí v oboru stavebnictví a technologickými postupy a je povinen učinit veškerá nezbytná opatření vyžadovaná Příslušnými požadavky k ochraně SEK před poškozením. Povinnosti dle tohoto odstavce má Stavebník rovněž ve vztahu k SEK, které se nachází mimo Zájmové území.

- (iii) Při zjištění jakéhokoliv rozporu mezi údaji v Situačním výkresu, který je přílohou Vyjádření a skutečným stavem, je Stavebník a/nebo Žadatel povinen bez zbytečného odkladu, nejpozději Den následující po zjištění takové skutečnosti, zjištěný rozpor oznámit POS.

- (iv) Případné dodatečné požadavky na úpravu a přeložení SEK zajistí společnost Türk Telekom International CZ s.r.o. v souladu s ustanovením § 104 odst. 17 Zákona o elektronických komunikacích.

- (v) Stavebník, Žadatel nebo jím pověřená třetí osoba, je povinen každé poškození či krádež SEK bezodkladně, nejpozději Den následující po zjištění takové skutečnosti, oznámit takovou skutečnost dohledovému centru společnosti Türk Telekom International CZ s.r.o. na telefonní číslo +420222261001.

- (vi) Bude-li Stavebník, Žadatel nebo jím pověřená třetí osoba na společnosti Türk Telekom International CZ s.r.o. požadovat, aby se jako účastník správního řízení, pro jehož účely bylo toto Vyjádření vydáno, vzdala práva na odvolání proti rozhodnutí vydanému ve správním řízení, je oprávněn kontaktovat POS.

5. ROZHODNÉ PRÁVO

Vyjádření a VPOSEK se řídí českým právem, zejména Občanským zákoníkem, Zákonem o elektronických komunikacích a Stavebním zákonem. Veškeré spory z Vyjádření či VPOSEK vyplývající budou s konečnou platností řešeny u příslušného soudu České republiky.

6. PÍSEMNÝ STYK

Písemným stykem či pojmem „písemně“ se pro účely Vyjádření a VPOSEK rozumí předání zpráv jedním z těchto způsobů:

- v listinné podobě;
- e-mailovou zprávou se zaručeným elektronickým podpisem dle zák. č. 227/2000 Sb., o elektronickém podpisu a o změně některých dalších zákonů (zákon o elektronickém podpisu), ve znění pozdějších předpisů;

7. ZÁVĚREČNÁ USTANOVENÍ

(i) Stavebník, Žadatel nebo jím pověřená třetí osoba je počínaje Dnem převzetí Vyjádření povinen užít informace a data uvedená ve Vyjádření pouze a výhradně k účelu, pro který mu byla tato poskytnuta. Stavebník, Žadatel nebo jím pověřená třetí osoba není oprávněn informace a data rozmnožovat, rozšiřovat, pronajímat, půjčovat či jinak umožnit jejich užívání třetí osobou bez předchozího písemného souhlasu společnosti Türk Telekom International CZ s.r.o..

(ii) Pro případ porušení kterékoliv z povinností Stavebníka, Žadatele nebo jím pověřené třetí osoby, založené Vyjádřením /nebo těmito VPOSEK je Stavebník, Žadatel či jím pověřená třetí osoba odpovědný za veškeré náklady a škody, které společností Türk Telekom International CZ s.r.o. vzniknou porušením povinností Stavebníka, Žadatele nebo jím pověřené třetí osoby.

**Informace o možném napojení na SEK ve vlastnictví
společnosti Türk Telekom International CZ s.r.o.**

Türk Telekom International CZ s.r.o. poskytuje dle ustanovení § 161 odst. 1 Stavebního zákona tyto informace o podmínkách napojení Stavby a/nebo budovy označené v Žádosti na již existující SEK:

- (i) specifické podmínky napojení Stavby a/nebo budovy označené v Žádosti na již existující SEK Vám za společnost Türk Telekom International CZ s.r.o. poskytnou pracovníci informační linky, tel.: +420222261001 nebo e-mail: tti@zadosti.cz („**Kontaktní osoba Türk Telekom International CZ s.r.o.**“). Kontaktní osoba Türk Telekom International CZ s.r.o. pro Vás bude koordinátorem případného napojení Stavby a/nebo budovy označené v Žádosti na již existující SEK, zejména poskytne informace o technickém řešení napojení a stanoví přípojný bod na již existující SEK;
- (ii) předpokladem pro napojení Stavby a/nebo budovy označené v Žádosti na již existující SEK je získání veškerých povolení a souhlasů vyžadovaných platnými právními předpisy pro vybudování té části SEK, která je nezbytná pro napojení Stavby a/nebo budovy označené v Žádosti na již existující SEK, je-li takových povolení a souhlasů dle platných právních předpisů pro vybudování SEK třeba, a rovněž splnění veškerých technických podmínek pro napojení na již existující SEK;

Další pro Vás užitečné informace k napojení na SEK ve vlastnictví společnosti Türk Telekom International CZ s.r.o.:

- pokud Vaše Stavba bude umístována na základě správního rozhodnutí, doporučujeme žádost o vydání takového správního rozhodnutí podat tak, aby žádost obsahovala rovněž stavbu přípojky k SEK;
- doporučujeme stavbu přípojky k SEK v žádosti o vydání správního rozhodnutí označit jako stavební objekt - „SO trasa SEK společnosti Türk Telekom International CZ s.r.o.“;
- trasu přípojky k SEK a místo napojení přípojky k SEK na již existující SEK společnosti Türk Telekom International CZ s.r.o. konzultujte prosím s Kontaktní osobou Türk Telekom International CZ s.r.o.;
- v případě, že jste dali na naše doporučení, a Vaše žádost o vydání správního rozhodnutí k umístění Stavby obsahovala rovněž stavbu přípojky k SEK, informujte Kontaktní osobu Türk Telekom International CZ s.r.o. o nabytí právní moci správního rozhodnutí vydaného na Stavbu a stavbu přípojky k SEK, společnost Türk Telekom International CZ s.r.o. se s Vámi dohodne na postoupení práv a povinností vyplývajících ze správního rozhodnutí na stavbu přípojky k SEK a zajistí výstavbu přípojky k SEK;
- stavíte-li budovu a/nebo je-li budova podstatně rekonstruována, mějte na paměti, že taková budova musí být vybavena fyzickou infrastrukturou uvnitř budovy, která umožní zavedení sítě elektronických komunikací až do koncového bodu sítě v prostoru budovy, který užívá koncový uživatel, budova musí být vybavena přístupovým bodem budovy - upozorňujeme, že se jedná o požadavky stanovené právním předpisem, zákonem č. 194/2017 Sb., o opatřeních ke snížení nákladů na zavádění vysokorychlostních sítí elektronických komunikací a o změně některých souvisejících zákonů;
- doporučujeme provést přípravu budovy na následné vybudování vnitřních komunikačních rozvodů (např. trubkováním ve zdivu) nebo vybudovat vlastní komunikační rozvody umožňující napojení k SEK;
- stavíte-li budovu, mějte na paměti, že tato musí umožňovat vstup silnoproudých a komunikačních kabelů do budovy, umístění rozvodných skříní a provedení vnitřních silnoproudých a komunikačních rozvodů až ke koncovým bodům sítě. Vnitřní komunikační rozvody musí splňovat požadavky na zabezpečení proti zneužití;
- společnost Türk Telekom International CZ s.r.o. Vám nabízí zhotovení typového projektu pro realizaci vnitřních rozvodů, koncového bodu sítě a řešení vstupu vedení SEK ke koncovému bodu sítě. Máte-li o zhotovení takového typového projektu zájem, prosím obraťte se na Kontaktní osobu Türk Telekom International CZ s.r.o., dohodne s Vámi vše potřebné.

Požadujete-li jakékoliv další informace o možném napojení Stavby a/nebo budovy označené v Žádosti na již existující SEK, prosíme kontaktujte Kontaktní osobu Türk Telekom International CZ s.r.o..



HURYTA s.r.o.
Ladislav Huryta
Staňkova 557/18a
602 00 Brno

V Praze, 22.11.2023

Naše zn.: **MW9910237291621245**

Věc: vyjádření k žádosti k akci **"Lávka pro pěší a cyklisty přes Dyji"**

Společnost Vodafone Czech Republic a.s. (dále jen „Vodafone“), se sídlem Praha 5, náměstí Junkových 2, IČ: 25788001, zapsaná dne 13.8. 1999 v obchodním rejstříku vedeném Městským soudem v Praze pod spisovou značkou B.6064 a společnost Vantage Towers, s.r.o. se sídlem Závěšova 502/5, Nusle, 140 00 Praha 4, zapsaná v obchodním rejstříku vedeném u Městského soudu v Praze pod sp. zn. C 330005, IČO: 09056009, DIČ: CZ09056009 zastoupená Vodafone na základě plné moci Vám sděluje, že dle Vámi podané žádosti ze dne **22.11.2023**, která je nedílnou součástí tohoto vyjádření,

souhlasí s realizací projektu.

Ve Vámi zadaném zájmovém území a v uvedené výšce (výška stavby: 5 m, výška jeřábu: 0 m) se nenachází žádné podzemní ani nadzemní vedení.

Platnost vyjádření je **1 rok** od data vydání. Vyjádření je platné pouze v rámci předmětného projektu a pro důvod vydání vyjádření stanovený žadatelem v žádosti.

Vyjádření pozbývá platnosti uplynutím doby platnosti, změnou rozsahu zájmového území i změnou důvodu vydání vyjádření uvedeného v žádosti, to vše v závislosti na tom, která ze skutečností rozhodná pro pozbytí platnosti tohoto vyjádření nastane nejdříve. Po skončení platnosti si musíte podat novou žádost na adrese <https://www.zadostovyjadreni.cz/vodafone/>.

S pozdravem

v.z. Nora Hlásenská
Vodafone Czech Republic a. s.
náměstí Junkových 2808/2
150 00 Praha 5

Tel.: 775012847
E-mail: nora.hlasenska1@vodafone.com


Vodafone Czech Republic a.s.
náměstí Junkových 2, 155 00, Praha 5
IČO: 25788001, DIČ: CZ25788001
tel.: 776 971 111, fax: 776 971 927
-60-

Seznam příloh/přiložených souborů:

Zadost_MW9910237291621245.pdf



Žádost o vyjádření k existenci sítí č. MW9910237291621245

Identifikační údaje žadatele / stavebníka

Typ: Fyzická osoba

Adresa sídla/bydliště

Identifikační údaje zástupce žadatele /stavebníka

Typ: Právnícká osoba
Firma: HURYTA s.r.o.
Jméno: Ladislav
Příjmení: Huryta
Telefon: +420 602 538 884
E-mail: lhuryta@huryta.cz

Adresa sídla/bydliště

Ulice: Staňkova
Č.p. (č.ev.) / č.o.: 557 / 18a
Obec: Brno
PSČ: 60200

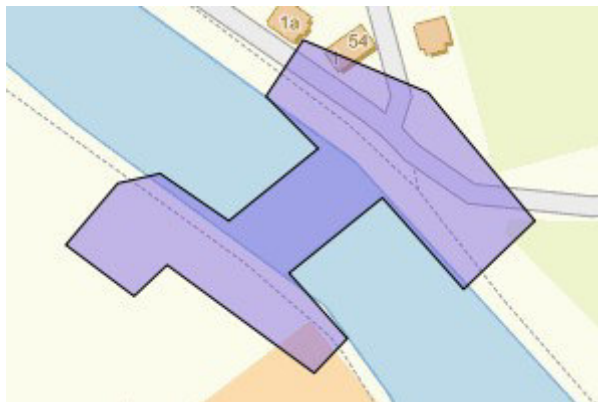
Důvod žádosti o vyjádření

Název stavby: Lávka pro pěší a cyklisty přes Dyji
Typ stavby: Ostatní
Stupeň žádosti: Jiný
Výška stavby: 5 m
Výška jeřábu: 0 m



Zájmové území

Kresba 1:



Dotčené KÚ: Břeclav (613584)

Definice ve formátu Well-known Text (WKT):

```
POLYGON((-583197.69 -1210030.17,-583214.49 -1210034.03,-583235 -1210058.34,-583208.01 -1210078.58,-583194.91  
-1210066.28,-583136.74 -1210108.98,-583123.67 -1210095.3,-583146.69 -1210069.5,-583109.78 -1210039.73,-583077.64  
-1210075.85,-583049.46 -1210048.86,-583091.71 -1209998.17,-583141.14 -1209977.42,-583155.82 -1209999.65,-583135.18  
-1210020.29,-583170.51 -1210048.86,-583197.69 -1210030.17))
```

Datum: 22.11.2023

Zadáno: Portál MAWIS

Informace podle zákona č. 127/2005 Sb., o elektronických komunikacích, nařízením 2016/679 o ochraně fyzických osob v souvislosti se zpracováním osobních údajů a o volném pohybu těchto údajů a o zrušení směrnice 95/46/ES (obecné nařízení o ochraně osobních údajů) a dalšími souvisejícími právními předpisy.

Společnost Position s.r.o., se sídlem Londýnská 665/45, 120 00 Praha 2, IČ 26422816, zapsaná v obchodním rejstříku vedeném Městským soudem v Praze, oddíl C, vložka 81053 („Position“) a společnost Vodafone Czech Republic s., se sídlem nám. Junkových 2808/2, 155 00 Praha 5, IČ 25788001, zapsaná v obchodním rejstříku vedeném Městským soudem v Praze, oddíl B, vložka 6064 („Vodafone“) Vás tímto informují, že shromážděné osobní údaje v rozsahu Vaše jméno, příjmení, bydliště, e-mailová adresa a telefonní číslo bude společnost Vodafone, jako správce, a společnost Position, jako zpracovatel, zpracovávat za účelem jejich použití při realizaci povinností v souvislosti se žádostí o stanovisko nebo vyjádření pro řízení podle zákona č. 183/2006 Sb., o územním plánování a stavebním řádu (stavební zákon), a to automatizovaným způsobem nebo v tištěné podobě s tím, že Vaše osobní údaje nebudou zpřístupněny jiným osobám.

Vaše osobní údaje poskytnete dobrovolně a tento souhlas můžete kdykoliv odvolat.

Podrobné informace o ochraně soukromí ve společnosti Vodafone, a to včetně uplatnění vašich práv subjektu údajů naleznete na webu <https://www.vodafone.cz/o-vodafone/ke-stazeni/ochrana-soukromi/>.



HURYTA s.r.o.
Ladislav Huryta
Staňkova 557/18a
602 00 Brno

V Praze, 18.1.2024

Naše zn.: **MW9910240674638373**

Věc: vyjádření k žádosti k akci **"Lávka pro pěší a cyklisty přes Dyji v Břeclavi u Slováckého veslařského klubu"**

Společnost Vodafone Czech Republic a.s. (dále jen „Vodafone“), se sídlem Praha 5, náměstí Junkových 2, IČ: 25788001, zapsaná dne 13.8. 1999 v obchodním rejstříku vedeném Městským soudem v Praze pod spisovou značkou B.6064 a společnost Vantage Towers, s.r.o. se sídlem Závěšova 502/5, Nusle, 140 00 Praha 4, zapsaná v obchodním rejstříku vedeném u Městského soudu v Praze pod sp. zn. C 330005, IČO: 09056009, DIČ: CZ09056009 zastoupená Vodafone na základě plné moci Vám sděluje, že dle Vámi podané žádosti ze dne **18.1.2024**, která je nedílnou součástí tohoto vyjádření,

souhlasí s realizací projektu.

Ve Vámi zadaném zájmovém území a v uvedené výšce (výška stavby: 5 m, výška jeřábu: 10 m) se nenachází žádné podzemní ani nadzemní vedení.

Platnost vyjádření je **1 rok** od data vydání. Vyjádření je platné pouze v rámci předmětného projektu a pro důvod vydání vyjádření stanovený žadatelem v žádosti.

Vyjádření pozbývá platnosti uplynutím doby platnosti, změnou rozsahu zájmového území i změnou důvodu vydání vyjádření uvedeného v žádosti, to vše v závislosti na tom, která ze skutečností rozhodná pro pozbytí platnosti tohoto vyjádření nastane nejdříve. Po skončení platnosti si musíte podat novou žádost na adrese <https://www.zadostovyjadreni.cz/vodafone/>.

S pozdravem

v.z. Nora Hlásenská
Vodafone Czech Republic a. s.
náměstí Junkových 2808/2
150 00 Praha 5

Tel.: 775012847
E-mail: nora.hlasenska1@vodafone.com


Vodafone Czech Republic a.s.
náměstí Junkových 2, 155 00, Praha 5
IČO: 25788001, DIČ: CZ25788001
tel.: 776 971 111, fax: 776 971 92
-60-

Seznam příloh/přiložených souborů:

Zadost_MW9910240674638373.pdf



Žádost o vyjádření k existenci sítí č. MW9910240674638373

Identifikační údaje žadatele / stavebníka

Typ: Fyzická osoba

Adresa sídla/bydliště

Identifikační údaje zástupce žadatele /stavebníka

Typ: Právnícká osoba
Firma: HURYTA s.r.o.
Jméno: Ladislav
Příjmení: Huryta
Telefon: +420 602 538 884
E-mail: lhuryta@huryta.cz

Adresa sídla/bydliště

Ulice: Staňkova
Č.p. (č.ev.) / č.o.: 557 / 18a
Obec: Brno
PSČ: 60200

Důvod žádosti o vyjádření

Název stavby: Lávka pro pěší a cyklisty přes Dyji v Břeclavi u Slováckého veslařského klubu
Typ stavby: Ostatní
Stupeň žádosti: Jiný
Výška stavby: 5 m
Výška jeřábu: 10 m



Zájmové území

Kresba 1:



Dotčené KÚ: Břeclav (613584)

Definice ve formátu Well-known Text (WKT):

```
POLYGON((-583089.01 -1210011.02,-583025.05 -1210025.64,-583028.69 -1210082.19,-583053.3 -1210105.21,-583110.97 -1210037.48,-583089.01 -1210011.02))
```

Datum: 18.1.2024

Zadáno: Portál MAWIS

Informace podle zákona č. 127/2005 Sb., o elektronických komunikacích, nařízením 2016/679 o ochraně fyzických osob v souvislosti se zpracováním osobních údajů a o volném pohybu těchto údajů a o zrušení směrnice 95/46/ES (obecné nařízení o ochraně osobních údajů) a dalšími souvisejícími právními předpisy.

Společnost Position s.r.o., se sídlem Londýnská 665/45, 120 00 Praha 2, IČ 26422816, zapsaná v obchodním rejstříku vedeném Městským soudem v Praze, oddíl C, vložka 81053 („Position“) a společnost Vodafone Czech Republic s., se sídlem nám. Junkových 2808/2, 155 00 Praha 5, IČ 25788001, zapsaná v obchodním rejstříku vedeném Městským soudem v Praze, oddíl B, vložka 6064 („Vodafone“) Vás tímto informují, že shromážděné osobní údaje v rozsahu Vaše jméno, příjmení, bydliště, e-mailová adresa a telefonní číslo bude společnost Vodafone, jako správce, a společnost Position, jako zpracovatel, zpracovávat za účelem jejich použití při realizaci povinností v souvislosti se žádostí o stanovisko nebo vyjádření pro řízení podle zákona č. 183/2006 Sb., o územním plánování a stavebním řádu (stavební zákon), a to automatizovaným způsobem nebo v tištěné podobě s tím, že Vaše osobní údaje nebudou zpřístupněny jiným osobám.

Vaše osobní údaje poskytujete dobrovolně a tento souhlas můžete kdykoliv odvolat.

Podrobné informace o ochraně soukromí ve společnosti Vodafone, a to včetně uplatnění vašich práv subjektu údajů naleznete na webu <https://www.vodafone.cz/o-vodafone/ke-stazeni/ochrana-soukromi/>.

HURYTA s.r.o.
Staňkova 557/18a
602 00 Brno

Naše značka: 37/2024/JB

Vyřizuje: Ing. Brzobohatý

Datum: 12.02.2024

Žádost o vyjádření k existenci inženýrských sítí pro akci – „Lávka pro pěší a cyklisty přes Dyji v Břeclavi u Slováckého veslařského klubu“

Společnost LAMA GAS & OIL s.r.o., Čajkovského 4320/44b, 695 01 Hodonín, IČ: 25317911, Vám sděluje, že v předloženém zákresu zájmového území **se nenachází žádná zařízení ve vlastnictví, popřípadě správě společnosti LAMA GAS & OIL s.r.o. a ani nejsou dotčeny žádné oprávněné zájmy společnosti.**

Stanovisko je vydáváno pro účely územního řízení k umístění stavby, změně využití území, stavebního řízení, realizaci stavby a má platnost 24 měsíců ode dne jeho vydání.

S pozdravem




LAMA GAS & OIL s.r.o.
Čajkovského 4320/44b
695 01 Hodonín
IČ 25317911
DIČ CZ25317911

Ing. Zdeněk Svoboda
prokurista
LAMA GAS & OIL s.r.o.

Přílohy:

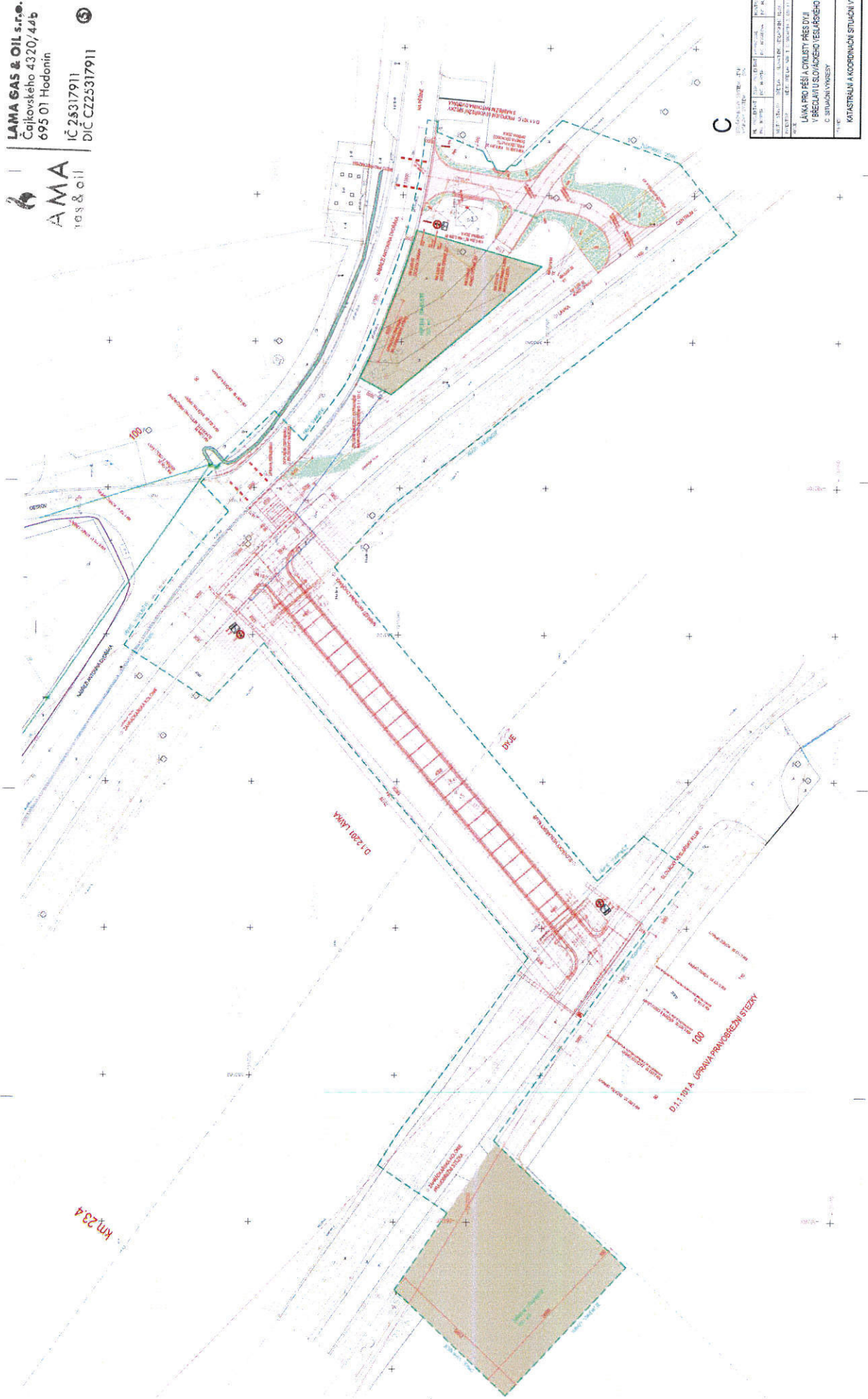
Zájmová oblast



IC 25317911
DİC CZ25317911



AMA
gas & oil

[illegible]

Sekce majetková Ministerstva obrany
odbor ochrany územních zájmů a státního odborného dozoru
Tychonova 1, Praha 6, PSČ 160 01, datová schránka hjyaavk

Čj. MO 141345/2024-1322
Sp.zn. 170536/2024-1322-OÚZ-BR

Brno 14. února 2024

HURYTA s.r.o.
Staňkova 557/18a
602 00 Brno

Závazné stanovisko pro společné územní a stavební řízení
Lávka pro pěší a cyklisty přes Dyji v Břeclavi u Slováckého veslařského klubu, k.ú. Břeclav

Odbor ochrany územních zájmů a státního odborného dozoru, Sekce majetková, **Ministerstvo obrany**, v souladu se zmocněním v § 175 odst. 1 zákona č. 183/2006 Sb., o územním plánování a stavebním řádu (stavební zákon), ve znění pozdějších předpisů (dále jen „stavební zákon“), ve smyslu zákona č. 222/1999 Sb., o zajišťování obrany České republiky, ve znění pozdějších předpisů (dále jen „zákon o zajišťování obrany ČR“), a v souladu s Rozkazem ministra obrany č. 39/2011 - Zabezpečení výkonu působnosti MO ve věcech územního plánování a stavebního řádu, v platném znění, **vydává** ve smyslu § 4 odst. 2 písm. a) stavebního zákona pro potřeby vedeného řízení

souhlasné závazné stanovisko

k záměru výstavby lávky pro pěší a cyklisty přes řeku Dyji v k.ú. Břeclav tak, jak byl doložen v písemné a grafické dokumentaci.

Odůvodnění:

Ministerstvo obrany v souladu se zmocněním v § 175 odst. 1 stavebního zákona, dle § 161 téhož zákona a zákona o zajišťování obrany ČR provedlo po obdržení vaší žádosti o vydání závazného stanoviska dotčeného orgánu vyhodnocení předloženého záměru, prověřilo evidenci technické infrastruktury v jeho vlastnictví. Odbor ochrany územních zájmů a státního odborného dozoru SM MO neeviduje inženýrské sítě a podzemní telekomunikační vedení, které by byly s daným stavebním záměrem v kolizi.

Daný stavební záměr je lokalizován v územích vymezených Ministerstvem obrany v souladu s § 175 stavebního zákona u stavebních úřadů. Tato vymezená území Ministerstva obrany jsou shodná s údaji o území poskytovanými Ministerstvem obrany pro ÚAP a jejich součástí jsou podrobné specifikace podmínek ve vymezeném území Ministerstva obrany a zákonná určení. Po posouzení stavebního záměru odbornými složkami Ministerstvo obrany konstatuje, že předložený stavební záměr není v rozporu se zájmy Ministerstva obrany a nekoliduje s ochranou zájmů Ministerstva obrany (viz ÚAP - jev 119).

Realizace stavebního záměru provedená v souladu s předloženou projektovou dokumentací neohrozí naplnění veřejného zájmu na zajištění obrany a bezpečnosti státu.

Toto závazné stanovisko Ministerstva obrany je platné 2 roky a musí být vyžádáno znovu, nebude-li během této doby stavba zahájena nebo dojde-li ke změnám v umístění, výšce nebo rozsahu stavby.

Kontaktní osoba: Mgr. Jitka Micháliková, Ph.D., tel. 973 445 844

Mgr. Jitka Micháliková, Ph.D.
ministerský rada
oddělení ochrany územních zájmů
podepsáno elektronicky

V další korespondenci, týkající se výše uvedené věci, uvádějte odkaz na sp. zn.: 170536/2024-1322-OÚZ-BR tohoto závazného stanoviska Ministerstva obrany.

Adresa pro doručování:

Ministerstvo obrany,
Sekce majetková,
odbor ochrany územních zájmů a státního odborného dozoru,
oddělení ochrany územních zájmů
pracoviště OÚZ Brno
Syatoplukova 2687/84, 662 10 Brno
IČO: 60162694

OPTILINE a.s.

IČ: 26270412

se sídlem Mlýnská 22/4, Bubeneč, 160 00 Praha 6

zápis v obchodním rejstříku: MS Praha, B 22915

zastoupená pověřenou odbornou společností

SITEL, spol. s r.o.

IČ: 44797320

zápis v obchodním rejstříku: MS Praha, C 6725

sídlo: Baarova 957/15, 140 00 Praha 4

pro účely zaslání tohoto vyjádření dále zastoupená společností

CNL INVEST s.r.o.

IČ: 28522648

zápis v obchodním rejstříku: MS Praha, C 147768

se sídlem Ke klubovně 1650/9, Stodůlky, 155 00 Praha 5

(dále jen „**OPTILINE**“)

HURYTA s.r.o.

Ing. Ladislav Huryta

Staňkova 557/18a

60200 Brno

Číslo vyjádření

OPNE00418/23

V Praze dne 1.12.2023

Věc: Vyjádření k existenci technické infrastruktury – podzemního komunikačního vedení a zařízení veřejné komunikační sítě,

pro účely akce/stavby: Lávka pro pěší a cyklisty přes Dyji u Slováckého veslařského klubu, kdy posouzení bylo provedeno výhradně v rozsahu sděleném žadatelem, tedy v zájmovém území vyznačeném žadatelem a nikde jinde, a pro žadatelem uvedený účel.

V žadatelem určeném a vyznačeném území (viz příloha) nemá společnost OPTILINE žádné podzemní komunikační vedení a zařízení veřejné komunikační sítě ve svém vlastnictví.

OPTILINE souhlasí se stavbou nebo činnostmi v žadatelem vyznačeném území pro účely: Sloučené územní a stavební řízení

V případě změny předpokládané plochy vyznačeného zájmového území či změny účelu vyjádření je nezbytné požádat společnost OPTILINE o nové vyjádření.

Toto vyjádření má platnost 1 rok ode dne vydání. Platnost vydaného vyjádření nelze prodloužit. Po uplynutí platnosti je nutné zažádat o nové vyjádření.

V případě další korespondence uvádějte naše číslo vyjádření.

S pozdravem



Přílohy: situační výkres s žadatelem určeným a vyznačeným územím

CNL INVEST s.r.o., Ke klubovně 1650/9, 155 00, Praha 5, IČ: 28522648, DIČ: CZ28522648

provozovna: Ortenovo náměstí 1487/12, 170 00, Praha 7 - Holešovice

☐ +420 222 261 001, ☐ info@cnlinvest.cz, info@zadosti.cz, www.cnlinvest.cz, www.zadosti.cz

Zapsána v Obchodním rejstříku vedeného Městským soudem v Praze oddíl C, vložka 147768

Strana 1. ze 5

ŽÁDOST O VYJÁDŘENÍ O EXISTENCI SÍTĚ ELEKTRONICKÝCH KOMUNIKACÍ společnosti OPTILINE a.s.

Číslo žádosti: **OPNE00418/23**
Název stavby /akce: **Lávka pro pěší a cyklisty přes Dyji u Slováckého veslařského klubu**
Datum podání žádosti: **1.12.2023**
Výška stavby: **0 m**
Katastrální území: **Břeclav**
Číslo parcely:
Důvod žádosti: **Sloučené územní a stavební řízení**
Popis jiného důvodu žádosti:
Žádost o souhlas se zjednodušeným územním řízením: **Ne**
Žádost o souhlas s veřejnoprávní smlouvou: **Ne**
Expresní vyřízení žádosti: **Ne**
Průběh vedení elektronicky: **Ano**

Žadatel

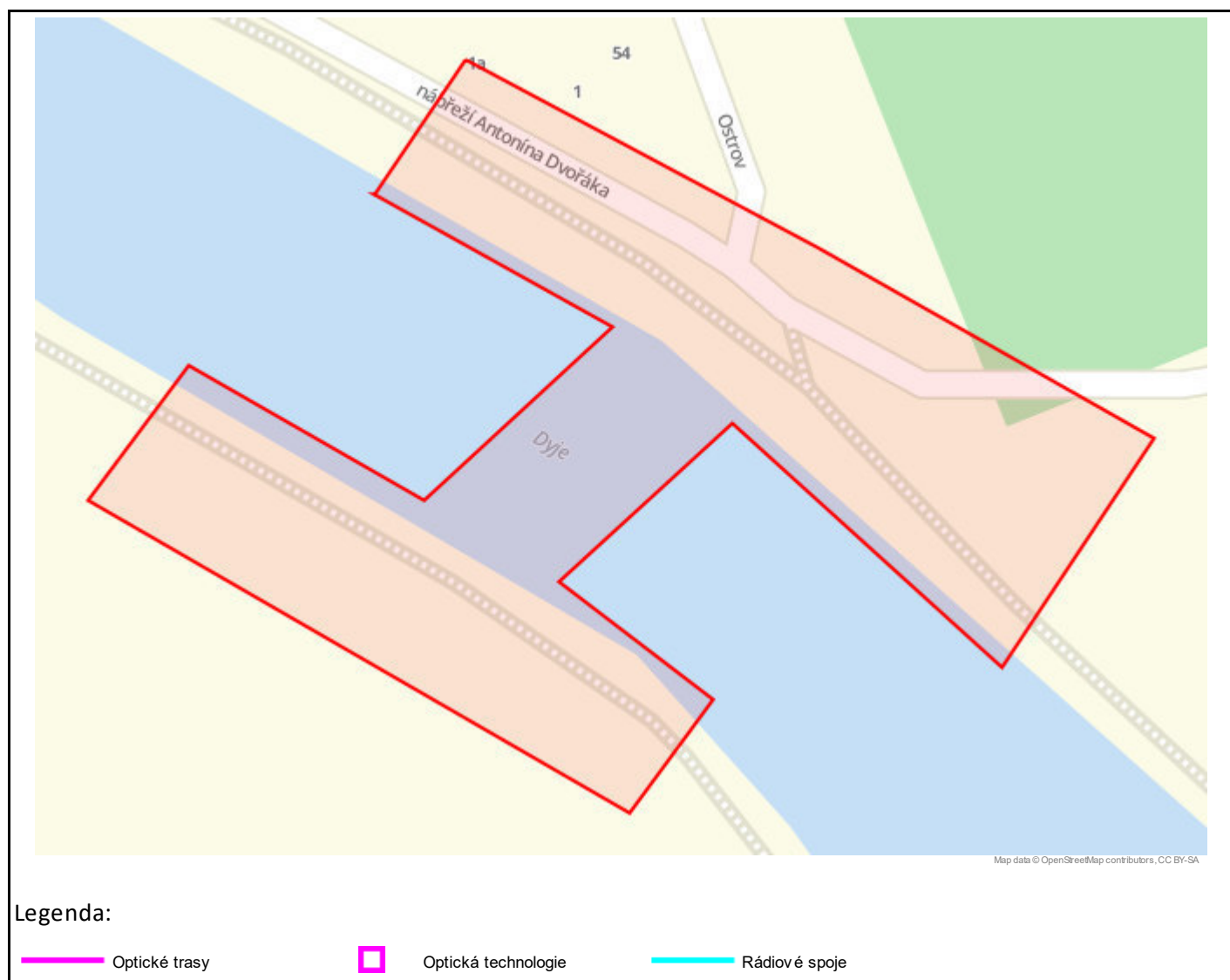
Firma / organizace: **HURYTA s.r.o.**
IČ: 25569155, DIČ: CZ25569155
Kontaktní osoba: **Ing. Ladislav Huryta**
Adresa: **Staňkova 557/18a**
Město / obec: **Brno**
PSČ: **60200**
Stát:
E-mail: **lhuryta@huryta.cz**
Telefonní číslo: **420602538884**

Stavebník

Firma / organizace: **Město Břeclav**
Kontaktní osoba: **Mgr. Petra Hroudná**
Adresa: **Náměstí T. G. Masaryka 42/3**
Město / obec: **Břeclav**
PSČ: **69081**
Stát:
E-mail: **petra.hroudna@breclav.eu**
Telefonní číslo: **420519311394**

Odeslání vyjádření s dotčením sítě elektronických komunikací

Způsob odeslání: **E-mail**
E-mailová adresa: **lhuryta@huryta.cz**
Firma / organizace: **HURYTA s.r.o.**
Kontaktní osoba: **Ing. Ladislav Huryta**
Adresa: **Staňkova 557/18a**
Město / obec: **Brno**
PSČ: **60200**
Stát:

Příloha č.1: Situační výkres s žadatelem určeným a vyznačeným územím

Geometrie zájmové oblasti (zájmových oblastí) žádosti ve formátu WKT a souřadnicovém systému S-JTSK. Zkopírováním textu lze geometrii zobrazit v jakémkoli softwaru podporujícím formát WKT.

```
POLYGON((-583151.03 -1209970.99,-583090.05 -1210012.07,-583032.12 -1210053.3,-583064.33 -1210092.23,-583109.09 -1210042.49,-583143.88 -1210068.11,-583117.89 -1210092.57,-583135.35 -1210111.7,-583228.6 -1210044.24,-583207.6 -1210021.53,-583167.03 -1210050.67,-583129.21 -1210022.6,-583170.41 -1209993.79,-583170.21 -1209993.81,-583151.03 -1209970.99))
```



SITEL, spol. s r.o.

IČ: 44797320

zápis v obchodním rejstříku: MS Praha, C 6725

sídlo: Baarova 957/15, 140 00 Praha 4

zastoupená pro účely zaslání tohoto vyjádření společností
CNL INVEST s.r.o.

IČ: 28522648

zápis v obchodním rejstříku: MS Praha, C 147768

se sídlem Ke klubovně 1650/9, Stodůlky, 155 00 Praha 5

(dále jen „SITEL“)

HURYTA s.r.o.

Ing. Ladislav Huryta

Staňkova 557/18a

60200 Brno

Číslo vyjádření

SITE00677/23

V Praze dne 1.12.2023

Věc: Vyjádření k existenci technické infrastruktury – podzemního komunikačního vedení a zařízení veřejné komunikační sítě,

pro účely akce/stavby: Lávka pro pěší a cyklisty přes Dyji u Slováckého veslařského klubu, kdy posouzení bylo provedeno výhradně v rozsahu sděleném žadatelem, tedy v zájmovém území vyznačeném žadatelem a nikde jinde, a pro žadatelem uvedený účel.

V žadatelem určeném a vyznačeném území (viz příloha) nemá společnost SITEL žádné podzemní komunikační vedení a zařízení veřejné komunikační sítě ve svém vlastnictví.

SITEL souhlasí se stavbou nebo činností v žadatelem vyznačeném území pro účely: Sloučené územní a stavební řízení

V případě změny předpokládané plochy vyznačeného zájmového území či změny účelu vyjádření je nezbytné požádat společnost SITEL o nové vyjádření.

Toto vyjádření má platnost 1 rok ode dne vydání. Platnost vydaného vyjádření nelze prodloužit. Po uplynutí platnosti je nutné zažádat o nové vyjádření.

V případě další korespondence uvádějte naše číslo vyjádření.

S pozdravem



Petrusora

Přílohy: situační výkres s žadatelem určeným a vyznačeným územím



ŽÁDOST O VYJÁDŘENÍ O EXISTENCI SÍTĚ ELEKTRONICKÝCH KOMUNIKACÍ společnosti SITEL, spol. s r.o.

Číslo žádosti: **SITE00677/23**
Název stavby /akce: **Lávka pro pěší a cyklisty přes Dyji u Slováckého veslařského klubu**
Datum podání žádosti: **1.12.2023**
Výška stavby: **0 m**
Katastrální území: **Břeclav**
Číslo parcely:
Důvod žádosti: **Sloučené územní a stavební řízení**
Popis jiného důvodu žádosti:
Žádost o souhlas se zjednodušeným územním řízením: **Ne**
Žádost o souhlas s veřejnoprávní smlouvou: **Ne**
Expresní vyřízení žádosti: **Ne**
Průběh vedení elektronicky: **Ano**

Žadatel

Firma / organizace: **HURYTA s.r.o.**
IČ: 25569155, DIČ: CZ25569155
Kontaktní osoba: **Ing. Ladislav Huryta**
Adresa: **Staňkova 557/18a**
Město / obec: **Brno**
PSČ: **60200**
Stát:
E-mail: **lhuryta@huryta.cz**
Telefonní číslo: **420602538884**

Stavebník

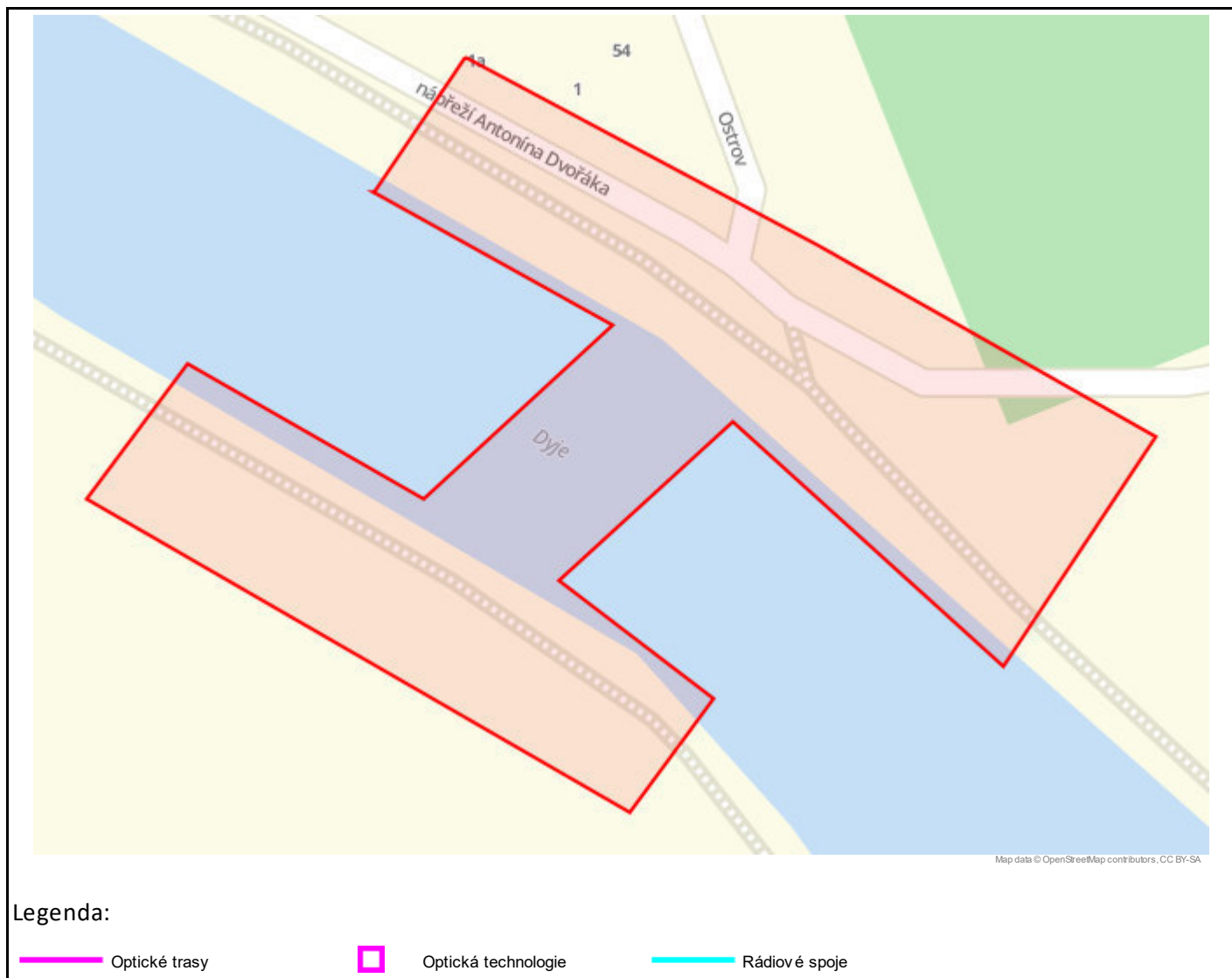
Firma / organizace: **Město Břeclav**
Kontaktní osoba: **Mgr. Petra Hroudná**
Adresa: **Náměstí T. G. Masaryka 42/3**
Město / obec: **Břeclav**
PSČ: **69081**
Stát:
E-mail: **petra.hroudna@breclav.eu**
Telefonní číslo: **420519311394**

Odeslání vyjádření s dotčením sítě elektronických komunikací

Způsob odeslání: **E-mail**
E-mailová adresa: **lhuryta@huryta.cz**
Firma / organizace: **HURYTA s.r.o.**
Kontaktní osoba: **Ing. Ladislav Huryta**
Adresa: **Staňkova 557/18a**
Město / obec: **Brno**
PSČ: **60200**
Stát:



Příloha č.1: Situační výkres s žadatelem určeným a vyznačeným územím



Geometrie zájmové oblasti (zájmových oblastí) žádosti ve formátu WKT a souřadnicovém systému S-JTSK. Zkopírováním textu lze geometrii zobrazit v jakémkoli softwaru podporujícím formát WKT.

POLYGON((-583151.03 -1209970.99,-583090.05 -1210012.07,-583032.12 -1210053.3,-583064.33 -1210092.23,-583109.09 -1210042.49,-583143.88 -1210068.11,-583117.89 -1210092.57,-583135.35 -1210111.7,-583228.6 -1210044.24,-583207.6 -1210021.53,-583167.03 -1210050.67,-583129.21 -1210022.6,-583170.41 -1209993.79,-583170.21 -1209993.81,-583151.03 -1209970.99))



HURYTA s.r.o.
Staňkova 557/18 a
602 00 Brno

VÁŠ DOPIS ZNAČKY/ZE DNE	NAŠE ZNAČKA	VYŘIZUJE	MÍSTO/DATUM
/	PM-20730/2024/5203/Fi	Ing. Lenka Fikarová +420 541 637 292 fikarova@pmo.cz	Brno 5.6.2024

Lávka pro pěší a cyklisty přes Dyji v Břeclavi u Slováckého veslařského klubu

(k.ú. Břeclav, ORP Břeclav; kraj Jihomoravský, ČHP 4-17-01)

Charakteristika akce:

Jedná se o DUSP stavby lávky pro pěší a cyklisty přes VVT Dyje v ř.km 23,323 v k.ú. Břeclav zpracované firmou HURYTA, s.r.o. v r. 2024, investorem stavby je Město Břeclav.

Stavba se nachází v říčním kilometru 23,323 v intravilánu města Břeclav, propojuje cyklotrasu na protipovodňové ochranné hrázi podél nábreží Antonína Dvořáka a ulice Ostrov s cyklotrasou na protipovodňové ochranné hrázi u Slováckého veslařského klubu. V místě staveniště se nachází koryto řeky, zatrávněné břehy řeky Dyje s cyklotrasami na protipovodňových ochranných hrázích na obou březích řeky.

Lávka pro pěší a cyklisty s volnou šířkou 3,0 m a délkou mezi opěrami 58,0 m umožní přejezd vozidla integrovaného záchranného systému a vozidla Povodí Moravy s.p. a obslužného vozidla (hmotnost vozidla do 3,5 t, půdorysné rozměry do 5,0 m x 2,0 m). Lávka bude napojena na obou březích řeky na protipovodňové ochranné hráze s cyklotrasami na koruně hráze volné šířky cca 2,6 m.

Levobřežní protipovodňová ochranná hráz s cyklotrasou bude doplněna o přístupovou cestu šířky 3,0 m od nábreží Antonína Dvořáka a schodiště pro přímý přístup k lávce.

Lávka bude zhotovena jako visutá o jednom poli. NK tvoří dva hlavní ocelové nosníky zavěšené na dvou lanech, takže tvoří visutou nosnou konstrukci lávky, NK na obou koncích vetknuta do opěr. Opěry budou železobetonové na velkopřůměrových pilotách a mikropilotách. Délka přemostění 58,0 m šikmá, délka nosné konstrukce 60,0 m, volná šířka lávky 3,00 m. Nad hladinou Q_{100} (159,90 m n.m.) bude zachována rezerva min. 500 mm ve vnitřních dvou třetinách volné šířky pod lávkou.

Most bude osvětlen.

Svahy koryta v okolí lávky budou zpevněny dlažbou z lomového kamene tl. 300 mm do betonu tl. min. 100 mm, která bude opřena o betonovou patku. Svahy budou provedeny ve sklonu 1:2 a pozvolnějším.

Ostatní plochy kolem opěr, které budou narušeny stavebními pracemi, budou zakryty ornici získanou při odhumusování a osety. Svahování bude provedeno s plynulým navázáním na sklon navazujícího tělesa hráze.

Souřadnice mostu: $y = 576307,116$; $x = 1219863,162$ - bylo ověřeno.

Členění stavby:

D.1.1.101 Nové komunikace a úprava protipovodňových ochranných hrází

D.1.1.101 A Úprava pravobřežní protipovodňové ochranné hráze

D.1.1.101 B Úprava levobřežní protipovodňové ochranné hráze a schodiště

D.1.1.101 C Propojení levobřežní protipovodňové ochranné hráze s nábřežím Antonína Dvořáka
D.1.2.201 Lávka.

Správcem VVT Dyje (IDVT 10200148) je Povodí Moravy, s.p., závod Střední Morava, provoz Břeclav, lokalita leží v záplavovém území.

Akcí dojde k dotčení určeného vodního díla (UVD) IV. kategorie z hlediska technickobezpečnostního dohledu, levobřežní ochranné hráze VVT Dyje (HM 211057) a UVD III. kategorie z hlediska technickobezpečnostního dohledu, pravobřežní ochranné hráze VVT Dyje (HM 211057).

Výstavbou lávky dojde k zásahu do tělesa pravobřežní ochranné hráze (UVD), která byla rekonstruována v rámci dotační akce „Dyje, Břeclav – protipovodňová opatření I. etapa“ (stavební objekt SO 01).

Na stavbu byl zpracován posudek "Posouzení vlivu podzemní vody" (Prof. ing. Jaromír Říha, VUT Brno). Ing. Tomáš Roth (Aquatix a.s.) jako autor projektové dokumentace PPO „Dyje, Břeclav – protipovodňová opatření, I. etapa“ potvrdil, že správnou realizací s patřičným stavebním dozorem navrhované stavby nedojde k negativnímu ovlivnění funkce PPO ani ke snížení jejich návrhových parametrů.

Dotčený vodní útvar: Dyje od hráze nádrže Nové Mlýny III. - dolní po tok Odlehčovací rameno Dyje, Poštorná ID VÚ : DYJ_1240.

I. Stanovisko správce povodí a správce VVT Dyje

Na základě ustanovení § 54 odst. 4 zákona č. 254/2001 Sb. o vodách a o změně některých zákonů (vodní zákon) vydává Povodí Moravy, s.p. jako správce povodí k předloženému záměru toto

s t a n o v i s k o:

a) Z hlediska zájmů daných platným Národním plánem povodí Dunaje a Plánem dílčího povodí Dyje a přítoků Váhu (ustanovení § 24 až § 26 vodního zákona) je uvedený záměr možný, protože lze předpokládat, že záměrem nedojde ke zhoršení chemického stavu a ekologického stavu/potenciálu dotčených útvarů povrchových vod a chemického stavu a kvantitativního stavu útvarů podzemních vod, a že nebude znemožněno dosažení jejich dobrého stavu/potenciálu.

Toto hodnocení vychází z posouzení souladu daného záměru s výše uvedenými platnými dokumenty.

Předpokládáme, že uvedený záměr vzhledem ke svému charakteru, velikosti a dopadu nebude mít vliv na stav vodního útvaru.

b) Z hlediska dalších zájmů chráněných zákonem č. 254/2001 Sb., o vodách a o změně některých zákonů, souhlasíme se záměrem za podmíněk:

1. Protokoly o zkouškách zhutnění budou předány správci vodního toku vždy před pokládkou konstrukčních vrstev na korunu hráze a nový nájezd na těleso LB hráze. Umožnění provedení poklady konstrukčních vrstev bude Povodím Moravy, s.p., odsouhlaseno na kontrolním dni.
2. Sklony svahů těles oboustranných hrází, v místech dotčení výstavbou lávky požadujeme provést ve sklonu min. 1:2 a mírnějším s plynulým navázáním na sklon navazujícího tělesa hráze.
3. Těleso ochranné hráze nebude využíváno jako příjezdová cesta pro stavbu (vyjma místa dle PD – příjezd po PB hrázi, viz bod 4.). Dle zákona č. 254/2001 Sb., o vodách a o změně některých zákonů, ve znění pozdějších předpisů § 58 odst. 1 je zakázáno jezdit po ochranných hrázích vozidly, pokud se nejedná o údržbu.
4. Jako příjezdová cesta pro vybudování lávky na pravém břehu bude využita pravobřežní ochranná hráz se zpevněným asfaltovým povrchem, a to pouze v úseku ze strany od SVK Břeclav (asfaltový povrch je v majetku Města Břeclav).
5. V případě jakéhokoliv poškození tělesa hráze bude po zhotoviteli požadována bezodkladná náprava, a to dle podmínek Povodí Moravy, s.p. - správce toku, útvaru provozu a TBD a Města Břeclav.
6. Veškeré činnosti/zásahy ve vzdálenosti do 15,0 m od tělesa ochranné hráze je možné provádět pouze se souhlasem správce toku, tj. Povodí Moravy, s.p.

7. Pro provádění stavby bude zpracován havarijní a povodňový plán. Schválené plány budou v jednom vyhotovení před zahájením stavby předány na vodohospodářský dispečink Povodí Moravy, s.p. V plánech bude uveden zhotovitel stavby a termíny provádění.
8. Během výstavby nesmí dojít k dotčení břehů, hráze a koryta vodního toku nad rámec nezbytných stavebních prací, znečištění toku stavebním odpadem a dalšími látkami nebezpečnými vodám. Závadné látky, lehce odplavitelný materiál ani stavební odpad nebudou volně skladovány na břehu, na hrázi ani v blízkosti vodního toku.
9. Případné kácení břehového porostu je nutno odsouhlasit příslušným orgánem ochrany přírody a přímým správcem vodního toku.
10. Harmonogram prací musí řešit Dokumentace pro provádění stavby, která bude obsahovat i havarijní a povodňový plán stavby.
11. Správci vodního toku, Povodí Moravy, s.p. (provoz Břeclav, Bratislavská 2714/36, 690 02 Břeclav, Mgr. Ladislav Toncr, tel. 724 525 714, e-mail: toncr@pmo.cz) bude v min. týdenním časovém předstihu oznámen termín předání staveniště, zahájení a ukončení prací a termíny kontrolních dnů. Veškeré stavební práce budou odsouhlaseny ve stavebním deníku.
12. Po ukončení stavebních prací musí být dotčené pozemky uklizeny a upraveny dle výše uvedených podmínek a DUSP, veškerý přebytečný materiál a odpad bude odstraněn.
13. Správce bude přizván v min. týdenním časovém předstihu k závěrečné kontrolní prohlídce stavby, kde mu bude předána dokumentace skutečného provedení stavby (ve výšk. systému Balt po vyrovnání s navázáním na JTSK) v tištěné i digitální formě.
14. Požadujeme smluvně dořešit údržbu lávky a okolí lávky vzniklé touto akcí (objekty trvalého záboru).
15. Povodí Moravy, s.p. nebude přebírat žádné objekty související se stavbou do své správy ani majetku (tj. nebude přebírána do majetku ČR, ke kterému má právo hospodaření Povodí Moravy, s.p.).

Upozorňujeme:

Stavebník podstupuje riziko možných následků vyplývajících ze stavby v záplavovém území a je si plně vědom podmínek vodního zákona a odpovědnosti za způsobené škody při neplnění těchto povinností (§ 52 - povinnosti vlastníků staveb a zařízení v korytech vodního toku nebo sousedících s nimi, § 67 - omezení v záplavových územích, § 85 - odpovědnost za způsobené škody při neplnění povinností). Povodí Moravy, s.p. nenese odpovědnost za případné škody způsobené průchodem velkých vod při povodňových průtocích nebo chodem ledů. *Veškerá rizika možných povodňových škod nese investor, resp. vlastník stavby.*

II. Vyjádření Povodí Moravy, s.p. z hlediska majetkoprávních vztahů

Upozorňujeme, že stavbou budou dotčeny pozemky státu parc. č. st. 6181, 6183, 6185, 3750/3, 2516/114, 3723/32 v k.ú. Břeclav a majetek č. HM 211 057 (Úprava Dyje St. Břeclav), se kterými má právo hospodařit Povodí Moravy, s.p. Pro vydání rozhodnutí příslušného správního úřadu je nutné získat vlastnická nebo jiná práva k dotčeným pozemkům a majetku.

Ve věci majetkoprávního dořešení je nutné podat samostatnou žádost na útvar správy majetku Povodí Moravy, s.p., závodu Střední Morava (Moravní náměstí 766, 686 11 Uherské Hradiště, vedoucí útvaru správy majetku Mgr. Dana Pukovcová, tel.: 571 425 204) v elektronické podobě na e-mail: podatelna@pmo.cz, případně do datové schránky Povodí Moravy, s.p., s následujícím obsahem:

- popis akce, v rámci které má proběhnout vypořádání
- stupeň projektové dokumentace
- pozemky s právem hospodaření Povodí Moravy, s.p., kterých se akce dotýká, definované parc. č. a k.ú.
- co konkrétně (jaké stavební objekty) se bude na dotčených pozemcích realizovat
- předpokládaný termín zahájení realizace a doba realizace (dny/měsíce/roky)
- snímek katastrální mapy se zákresem dotčených pozemků nebo situaci
- označení investora stavby, případně plnou moc pro zastupování

- doložení stanoviska útvaru správy povodí Povodí Moravy, s.p., k příslušnému stupni PD (toto stanovisko).

Doba platnosti tohoto stanoviska je 2 roky, nebude-li využito pro vydání platného rozhodnutí nebo opatření vodoprávního nebo jiného správního úřadu.

Ing. Jan Pešek

vedoucí útvaru správy povodí

Na vědomí: Povodí Moravy,s.p., provoz Břeclav + útvar provozu a TBD



Pomáhat a chránit

KRAJSKÉ ŘEDITELSTVÍ POLICIE JIHOMORAVSKÉHO KRAJE

Územní odbor Břeclav
Dopravní inspektorát

Č. j. KRPB-241202-4/ČJ-2023-060406-KAM

Břeclav 31. ledna 2024

Počet stran: 2

Přílohy: 1/4

dle rozdělovníku

Vyjádření - Policie ČR DI Břeclav**Objekt: "Lávka pro pěší a cyklisty přes Dyji u Slováckého veslařského klubu"****Místo: k.ú. Břeclav**Investor: *Město Břeclav, nám. T.G.Masaryka 3, 690 81 Břeclav*Žadatel: *HURYTA s.r.o., Staňkova 557/18a, 602 00 Brno*Platné pro stupeň: *společné územní a stavební povolení*

Dne 31. 1. 2024 byla doručena našemu pracovišti žádost o vyjádření ke změně přístupových komunikací akce "Lávka pro pěší a cyklisty přes Dyji u Slováckého veslařského klubu". Toto vyjádření nahrazuje závazné stanovisko Č.j. KRPB-241202-2/ČJ-2023-060406-KAM ze dne 29. listopadu 2023.

Policie České republiky ve smyslu ustanovení § 10 odst. 5, zákona č. 13/1997 Sb., o pozemních komunikacích, ve znění pozdějších předpisů, **nemá námitek** k úpravě komunikačních připojení dle odsouhlasené dokumentace.

Dále Policie ČR, jako orgán státní správy, vykonávající činnost ve věcech bezpečnosti a plynulosti provozu na pozemních komunikacích, ve smyslu ustanovení § 16 odst. 1 zák. č. 13/1997 Sb., o pozemních komunikacích, ve znění pozdějších předpisů, **nemá námitek** k realizaci stavby a vydání společného územního a stavebního povolení na výše uvedenou stavbu. Stavební úpravy a jejich provedení musí být v souladu s platnými stavebně-technickými normami a předpisy. Provedením a zřízením stavby nesmí dojít k ohrožení bezpečnosti a plynulosti silničního provozu.

- *K závoře pro omezení volného průjezdu Veslařským klubem dokumentace nic bližšího neuvádí, proto není součástí tohoto stanoviska a musí být projednána samostatným řízením o umístění pevné překážky a omezení veřejného přístupu na účelovou komunikaci.*

- *Obloukové provedení hmatových prvků na pravobřežní straně je nevhodné a matoucí, doporučujeme je v tomto provedení nerealizovat. Pokud se chce navádět nevidomé je vhodnější užít signální pás a konzistentně na obou stranách mostu.*

Národních hrdinů 18/15
690 16 Břeclav

Pokud budou výše uvedené podmínky splněny, lze konstatovat, že návrh odpovídá obecným požadavkům na bezpečnost a plynulost provozu na pozemních komunikacích.

- Dopravní značení není součástí tohoto řízení, bude stanoveno dle zákona č. 361/2000 Sb., o provozu na pozemních komunikacích. Požadujeme předložit návrh místní úpravy provozu a žádost s dostatečným předstihem před dokončením stavby.

Toto vyjádření platí jen pro předloženou dokumentaci a pro rozsah akce v ní uvedený s tím, že se vyjadřujeme pouze ve vztahu k bezpečnosti a plynulosti silničního provozu na pozemních komunikacích v rámci dotčeného dopravního prostoru. Doba platnosti vyjádření končí uplynutím dvou kalendářních let od jeho vydání.

Dopravní inspektorát PČR Břeclav KŘP JmK není věcně příslušný k vydání vyjádření či stanoviska ve vztahu k majetku ve správě Policie ČR (např. inženýrských sítí, atp.). V případě potřeby vydání takového vyjádření či stanoviska je třeba se obrátit na Odbor správy nemovitého majetku, Kounicova 24, 611 32 Brno.

Zpracoval:

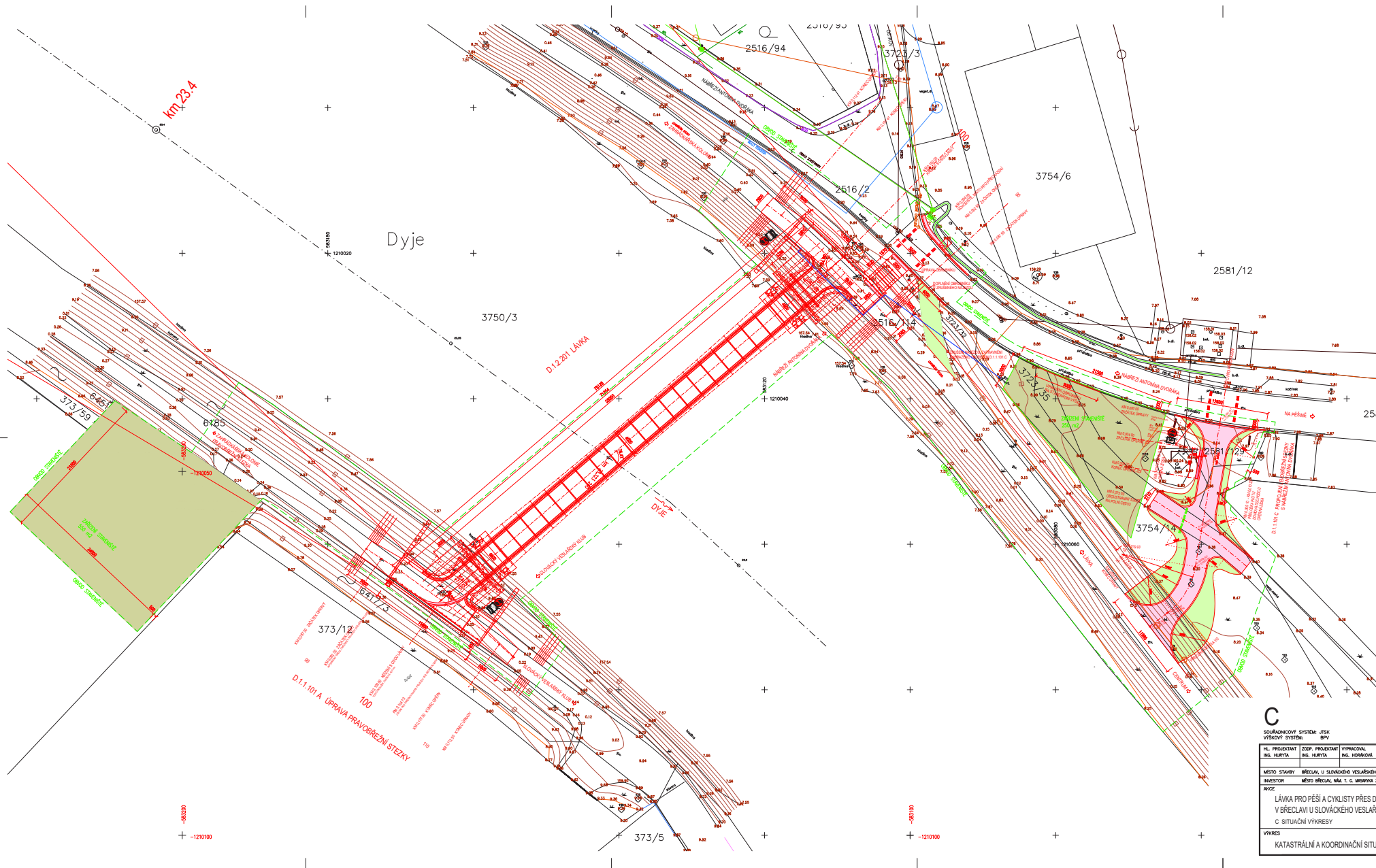
por. Ing. Zdeněk Kamenský

npor. Bc. Luděk Pazourek, DiS.
vedoucí oddělení
schváleno elektronicky

Rozdělovník:

HURYTA s.r.o., Staňkova 557/18a, 602 00 Brno

Městský úřad Břeclav, Oddělení stavebního úřadu, nám. T.G.Masaryka 3, 690 81 Břeclav



C

SOUHRNNÝ SYSTÉM: VTSK
VÝŠKOVÝ SYSTÉM: BPV

HL. PROJEKTANT	ZOP. PROJEKTANT	VÝKONOVÁ	KONTROLNÍ
ING. HURTYA	ING. HURTYA	ING. HURTOVÁ	ING. HURTYA

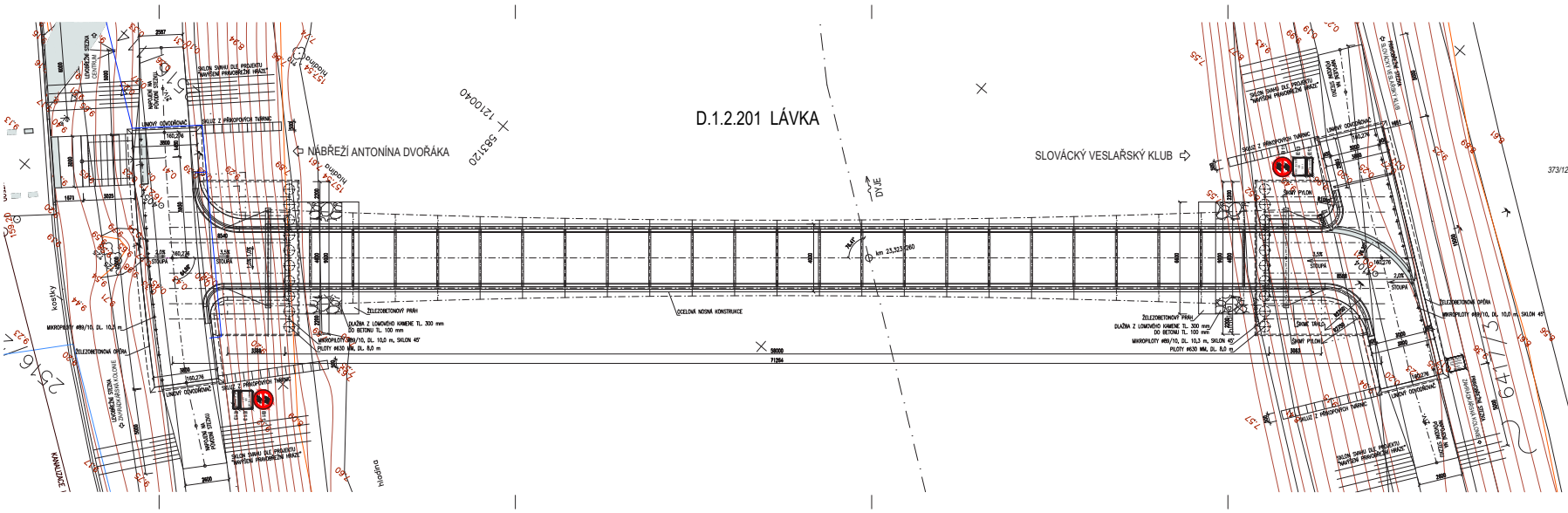
MÍSTO STAVBY: BŘECLAV, U SLOVÁCKÉHO VESLÁŘSKÉHO KLUBU
INVESTOR: MĚSTO BŘECLAV, NÁM. T. G. MASARYKA 3, 690 01 BŘECLAV

ANOTACE:
LÁVKA PRO PĚŠÍ A CYKLISTY PŘES DYJI
V BŘECLAVI U SLOVÁCKÉHO VESLÁŘSKÉHO KLUBU
C. SITUAČNÍ VÝKRESY

VÝKRES: KATASTRÁLNÍ A KOORDINAČNÍ SITUÁČNÍ VÝKRES

DATUM	FORMÁT	STUPEŇ	ŠKALA
LEDEN 2024	10 A4	1:1000	1:1000

Č. SOUPRAVY: C.2



D 201

SOUBRAZNOVÝ SYSTÉM: JISK
VÝŠKOVÝ SYSTÉM: BIV

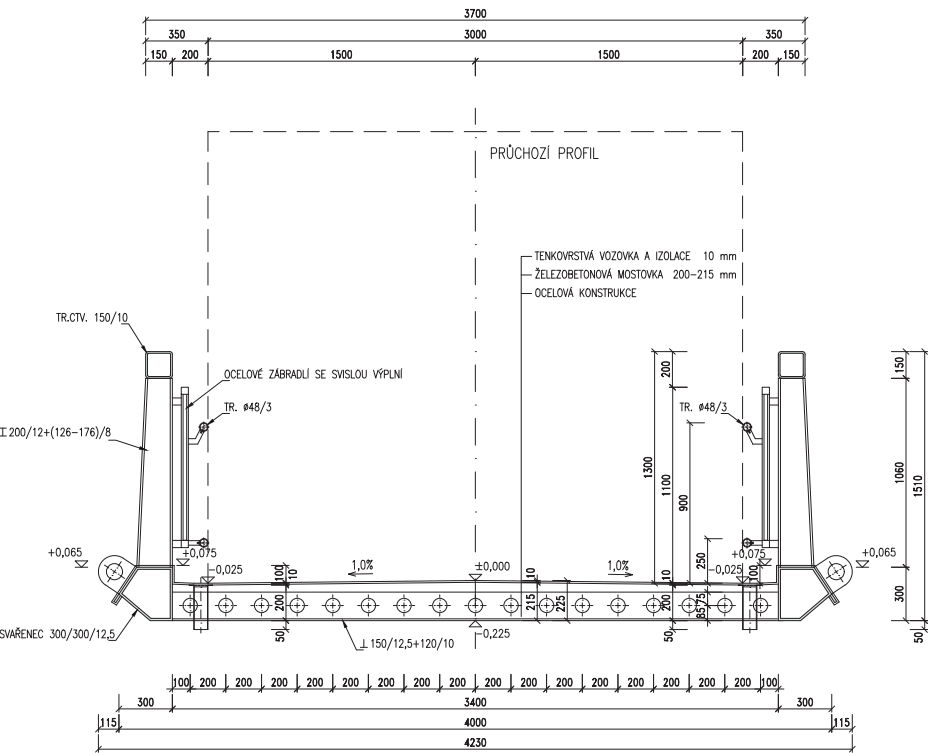
HL. PROJEKTANT ING. HURVITA	SOOP. PROJEKTANT ING. HURVITA	VYPRACOVAN. ING. HORMANOVÁ	KONTROLNÍK ING. HURVITA
MÍSTO STAVBY MÍSTO MŘEŽKOV. MAM. T. G. MŘEŽKOV. S. 400 ST. MŘEŽKOV. S. 400 ST.			
INVESTOR MÍSTO MŘEŽKOV. MAM. T. G. MŘEŽKOV. S. 400 ST. MŘEŽKOV. S. 400 ST.			
ANOTACE		DATUM LEZEN 2024	
LÁVKA PRO PEŠÍ A CYKLISTY PŘES DYJ V BRECLAVI U SLOVÁCKÉHO VESLAŘSKÉHO KLUBU		FORMÁT B A4	
D.1.2.201 LÁVKA		STAVBA 7. STAVBA STAVBY	
VÝKRES PŮDORYS		MĚŘÍTKO 1:100	
		Č. VÝKRESU D.1.2.201.02	

HURVITA
BRNO, SV. JAROMÍR, 602 00
TEL: 544 444 444
E-MAIL: hurvita@hurvita.cz

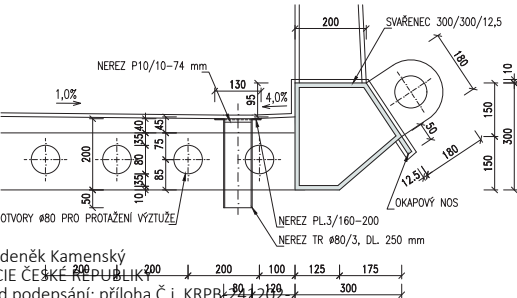
← NÁBŘEŽÍ ANTONINA DVOŘÁKA

[illegible]

PŘÍČNÝ ŘEZ 1:20



DETAIL 1:10



Ing. Zdeněk Kamenský
POLICIE ČESKÉ REPUBLIKY
Důvod podepsání: příloha Č.j. KRPB-241202-4/ČJ-2023-060406-KAM
Čas podepsání: 31.01.2024 10:48:33

D 201

HL. PROJEKTANT ING. HURÝTA	ZODP. PROJEKTANT ING. HURÝTA	VYPRACOVAL ING. HORÁKOVÁ	KONTROLOVAL ING. HURÝTA	 HURÝTA® s.r.o. STATIKA A PROJEKTOVÁNÍ STAVBY BRNO, STAŘKOVÁ 557/18a tel.: 541 420 711 e-mail: huryta@huryta.cz
MÍSTO STAVBY BŘECLAV, U SLOVÁCKÉHO VESLAŘSKÉHO KLUBU				
INVESTOR MĚSTO BŘECLAV, NÁM. T. G. MASÁRYKA 3, 690 81 BŘECLAV				
AKCE LÁVKA PRO PĚŠÍ A CYKLISTY PŘES DYJI V BŘECLAVI U SLOVÁCKÉHO VESLAŘSKÉHO KLUBU D.1.2.201 LÁVKA				
VÝKRES PŘÍČNÝ ŘEZ				
				DATUM LEDEN 2024
				FORMÁT 6 A4
				STUPEŇ SLOŽENÉ ÚZEMNÍ A STAVEBNÍ POVOLENÍ
				ZAK. Č. H15073
				MĚŘÍTKO 1:20, 1:10
				Č. SOUPRAVY Č. VÝKRESU D.1.2.201.04

Městský úřad Břeclav

odbor stavební a životního prostředí

nám. T. G. Masaryka 42/3

Břeclav, 690 02

Číslo jednací: MUBR 10931/2024

V Břeclavi 26. 2. 2024

Oprávněná úřední osoba: Ing. Markéta Doné

Telefon: 519 311 233

E-mail: marketa.done@breclav.eu

SOUHRNNÉ VYJÁDŘENÍ

Městský úřad Břeclav, odbor stavební a životního prostředí, jako místně příslušný úřad podle ustanovení § 11 zákona č. 500/2004 Sb., správní řád, ve znění pozdějších předpisů (dále jen správní řád) vydává z hlediska jednotlivých složek životního prostředí, památkové péče a příslušných právních předpisů, v souladu s ustanovením § 154 správního řádu stanovisko k projektové dokumentaci pro sloučené územní a stavební povolení:

„Lávka pro pěší a cyklisty přes Dyji v Břeclavi u Slováckého veslařského klubu“

Projektová dokumentace řeší stavbu lávky, která se bude nacházet v říčním kilometru 23,32326, v intravilánu města Břeclav a bude propojovat komunikaci na hrázi podél nábreží Antonína Dvořáka a ulici Ostrov s komunikací na hrázi u Slováckého veslařského klubu. V místě staveniště se nachází koryto řeky a zatrávněné břehy řeky Dyje se stezkami na hrázích na obou stranách řeky. Lávka bude mít volnou šířku 3,0 m, max. sklon 3,5 %. Nosnou konstrukcí lávky bude visutá konstrukce se dvěma hlavními ocelovými nosníky a mezilehlou železobetonovou deskou mostovky zavěšená na nosných lanech ukotvených do pylonů na opěrách. Stavba se bude nacházet na pozemcích p. č. 3750/3, st. 6181, st. 6185, 2516/2, 2516/114, 3723/32, 3723/35, 2581/44, 2581/45, 2581/98, 2581/129, 3754/14, st. 6183 v k. ú. Břeclav.

Zákon č. 289/1995 Sb., o lesích, ve znění pozdějších předpisů:

- V lokalitě se nenachází lesní pozemky. Předmětnou akcí tedy nebudou dotčeny zájmy chráněné lesním zákonem.

(Ing. Igor Pavlov, 519 311 242)

Zákon č. 201/2012 Sb., o ochraně ovzduší, ve znění pozdějších předpisů:

- Záměrem nebudou dotčeny zájmy z hlediska ochrany ovzduší.

(Božena Oslzlá, 519 311 234)

Zákon č. 541/2020 Sb., o odpadech:

- Předložený záměr je možný za předpokladu, že s odpady přitom vzniklými bude nakládáno v souladu s legislativou platnou v odpadovém hospodářství.
- Vzniklé odpady budou tříděny a zařazovány podle kategorie a druhu dle Katalogu odpadů a budou odděleně soustředovány tak, aby byla zajištěna nejvyšší možná míra jejich recyklace.

- Odpady budou před jejich odvozem k likvidaci zabezpečeny před odcizením, únikem, nebo znehodnocením, které by zhoršilo možnost nakládání s daným odpadem v souladu s hierarchií odpadového hospodářství.
- Vzniklé odpady budou předány přímo nebo prostřednictvím dopravce odpadu do zařízení určeného pro nakládání s daným druhem a kategorií odpadu (např. skládky, recyklační zařízení, sběrný) nebo obchodníkovi s odpady s povolením pro daný druh a kategorii odpadu nebo na místo určené obcí podle § 59 odst. 2 a 5 zákona o odpadech.
(Ing. Kristýna Uhrová, 519 311 218)

Zákon č. 334/1992 Sb., o ochraně zemědělského půdního fondu, ve znění pozdějších předpisů:

- Předložený záměr na pozemku p. č. 3750/3, st. 6181, st. 6185, st. 6183, 2516/2, 2516/114, 3723/32, 3723/35, 2581/44, 2581/45, 2581/98, 2581/129, 3754/14, 3723/3, 373/8, 373/59, st. 6451, včetně umístění staveniště na pozemku p. č. 373/8, 373/59 a 6451 na pravém břehu řeky a na p. č. 3723/35 a 3754/14 na levém břehu řeky v k. ú. Břeclav je možný, nejsou dotčeny zájmy ochrany zemědělského půdního fondu.
- Část výkopku se použije pro zpětný zásyp, přebytek zeminy se odveze na skládku.
(Ing. Vladimíra Kubíková, 519 311 202)

Zákon č. 114/1992 Sb., o ochraně přírody a krajiny, ve znění pozdějších předpisů:

- Stavba vyžaduje přesazení dvou nedávno vysazených stromků nebo jejich náhradu, s kácením zeleně se neuvažuje. Dřeviny na staveništi a v jeho okolí budou chráněny před poškozováním a ničením dle normy ČSN 839061 Ochrana stromů, porostů a ploch pro vegetaci při stavebních činnostech.
- Při realizaci stavby budou v řece vybudovány dočasné podpěry, přes které se nosná konstrukce bude vysouvat z podpěry na levém břehu přes řeku. Tím dojde k zásahu do významného krajinného prvku – řeky Dyje. V souladu s § 4 odst. 2 zákona je nutné požádat Městský úřad Břeclav, odbor stavební a životního prostředí, orgán ochrany přírody o vydání závazného stanoviska k zásahu do významného krajinného prvku.
(Ing. Markéta Doné, 519 311 233)

Zákon č. 254/2001 Sb., o vodách a o změně některých zákonů (vodní zákon), ve znění pozdějších předpisů:

- předložený záměr není dle ustanovení § 55 vodního zákona vodním dílem,
- navrhovaným záměrem budou dotčeny zájmy chráněné tímto zákonem,
- provádění stavby musí být vedeno tak, aby nedošlo ke zhoršení nebo k ohrožení jakosti povrchových nebo podzemních vod v daném území, zejména používané mechanizační prostředky musí být v dobrém technickém stavu a musí být dodržena preventivní opatření k zabránění případných úniků ropných látek,
- z důvodu, že se jedná o záměr (vybudování lávky pro pěší a cyklisty), který se bude realizovat v záplavovém území VVT Dyje, na pozemku, kterým prochází vodní linie VVT Dyje, je nutno před vydáním územního rozhodnutí požádat vodoprávní úřad o souhlas podle ustanovení § 17 odst. 1 písm. a), c) a d) vodního zákona,
- žádost o vydání souhlasu bude doložena předepsaným způsobem podle ustanovení § 16 vyhlášky č. 183/2018 Sb., o náležitostech rozhodnutí a dalších opatření vodoprávního úřadu a o dokladech předkládaných vodoprávnímu úřadu, ve znění pozdějších předpisů a bude předložena na vyplněném formuláři (Příloha č. 11). K žádosti budou doloženy doklady vyjmenované v § 16 vyhlášky č. 183/2018 Sb., a doklady vyjmenované v příloze č. 11. Formuláře žádostí jsou ke stažení na internetových stránkách

www.breclav.eu – Úřad – Formuláře a žádosti – Vodní hospodářství – Žádost o udělení souhlasu,

- jedna z povinných příloh je stanovisko Povodí Moravy, s.p. Brno, které bude doloženo současně s žádostí.

(Bc. Aleš Trčka, DiS., 519 311 224)

Zákon č. 20/1987 Sb., o státní památkové péči, ve znění pozdějších předpisů:

- Žádat o samostatné závazné stanovisko orgánu památkové péče k výše uvedenému záměru není nutné. Upozorňujeme však, že se záměr nachází na území s archeologickými nálezy. Platí zde ust. § 22 a § 23 zákona č. 20/1987 Sb., o státní památkové péči, v platném znění.

(Ing. Barbora Kopecká, 519 311 420)

Své souhrnné vyjádření odůvodňuje Městský úřad, odbor stavební a životního prostředí následovně:

Dopisem ze dne doručení 28. 11. 2023 požádala společnost HURYTA s.r.o., Staňkova 557/18a, 602 00 Brno, IČO: 25569155 – Městský úřad Břeclav, odbor stavební a životního prostředí o souhrnné vyjádření k výše jmenované projektové dokumentaci. Žádost byla dne 30. 1. 2024 doplněna o projektovou dokumentaci aktualizovanou v lednu 2024.

Stavebníkem je Město Břeclav, nám. T. G. Masaryk 42/3, 690 02 Břeclav.

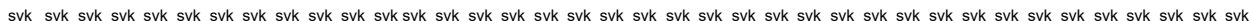
Městský úřad Břeclav, odbor stavební a životního prostředí přezkoumal podanou žádost včetně předložené projektové dokumentace a na základě posouzení vydává toto souhrnné vyjádření. Podmínky a povinnosti byly stanoveny s ohledem na požadavky ochrany jednotlivých složek životního prostředí a památkové péče.

Poučení: vyjádření není vydáváno formou rozhodnutí nebo usnesení ve smyslu dílu 6 hlavy VI části druhé správního řádu. Opravu nebo zrušení tohoto vyjádření lze provést podle § 156 správního řádu.

Mgr. Silvie Baštinská
vedoucí odboru
v zast. Ing. Markéta Doné

Obdrží:

HURYTA s.r.o., Staňkova 557/18a, 602 00 Brno – DS



Ing.Ladislav Huryta
Staňkova 557/18a
602 00 Brno

Dobrý den,

dne 7.2.2024 jsme obdrželi Vaši žádost o vyjádření k projektové dokumentaci pro sloučené územní řízení a stavební povolení na akci „Lávka pro pěší a cyklisty přes Dyji u Slováckého veslařského klubu“.

Po prostudování zaslané projektové dokumentace a po projednání na valné hromadě klubu zasílám následující stanovisko :

Nemáme námítky proti stavbě „Lávka pro pěší a cyklisty přes Dyji u Slováckého veslařského klubu“, protože, jak vyplývá z projektové dokumentace, lávka nebude sloužit k dopravnímu propojení s ulicí Haškovou přes areál klubu.

Na základě občanských podnětů i informací od našich členů doporučujeme do realizace doplnit instalaci kamerového systému pro zajištění bezpečnosti na lávce, pod ní i v jejím blízkém okolí. Již nyní se v areálu našeho klubu, jeho okolí i na protilehlém areálu „Pastvisko“ shlukují problematické skupinky zejména mladých lidí, po kterých často zůstává nepořádek, narušují občanskou pohodu apod. Máme obavu, že vybudováním lávky se zvýší četnost podobných problémů a kamerový systém by tomuto mohl účinně zabránit.

S pozdravem

Ing. Luboš Krátký
předseda Slovákckého veslařského klubu
tel. 724 190 678

Naše značka:

Vyřizuje:

Tel.:

E-mail:

Datum vystavení:

Miroslav Šnajdr DiS

519304653

snajdr@vak-bv.cz

12.2.2024

HURYTA s.r.o.

Ladislav Huryta

Staňkova č.p.557/18a

60200 Brno

Vyjádření

Zájmové území

Katastr: **Břeclav**

Parcela: **3750/3, st. 6181, st. 6183, st. 6185,
2516/2, 2516/114, 3723/32, 3723/35,
2581/44, 2581/45, 2581/98, 2581/129,
3754/14**

Stavebník

Město Břeclav

**Nám. T. G. Masaryka 42/3
69081 Břeclav**

Název stavby (akce)

Lávka pro pěší a cyklisty přes Dyji u Slováckého veslařského klubu

Předložená PD řeší stavbu přemostění řeky Dyje včetně přístupových komunikací. Přemostěním řeky je lávka pro pěší a cyklisty s volnou šířkou 3,0 m, s délkou mezi opěrami 58,0 m, umožňující přejezd vozidla integrovaného záchranného systému (hmotnost vozidla do 3,5 t, půdorysné rozměry do 5,0 m x 2,0 m). Lávka je napojena na obou březích řeky na nábrežní stezky volné šířky cca 2,6 m. Levobřežní stezka je doplněna o přístupovou cestu š. 3,0 m od nábreží Antonína Dvořáka a schodiště pro přímý přístup k lávce.

Situace:



V zájmovém území stavby jsou situovány stávající vodovodní řady PVC 110 (ID8335) a kanalizační stoky KAM DN 300 (ID6627), KAM DN 400 (ID6633), KAM DN 500 (ID6628, ID6629) a LT DN 350 (ID6614, ID6615) v majetku spol. Vodovody a kanalizace Břeclav, a.s. Dále jsou zde vodovodní a kanalizační přípojky.

Vodovody a kanalizace Břeclav, a.s. (dále jen VaK Břeclav) vydává k předložené dokumentaci následující stanovisko:

1. Před zahájením stavby a po dokončení stavby bude provedena kontrola funkčnosti zemních souprav na ovládání armatur (na vodovodním řadu). Výsledek kontroly bude zapsán do stavebního deníku. Provedení opravy poškozených uzávěrů bude požadováno po investorovi stavby.
2. Před zahájením zemních prací na stavbě je třeba v zájmovém území vytyčit vodovodní řady z potrubí PVC DN 110 (ID8335). Vytyčení vodovodu lze objednat na tel. č. 519 304 671 (mobil 736 624 354) nebo 519 304 672. Vytyčení vodovodu za přítomnosti zástupce střediska vodovodů Břeclav, se sídlem v areálu ČOV Břeclav, ul. Bratislavská č.p. 3587, tel. 519 304 671 (mobil 603 873 790, 736 624 354). Vytyčený vodovod a jeho ochranné pásmo (dle §23 zákona č. 274/2001 Sb.) je nutno během realizace stavby respektovat, dodržovat minimální vzdálenosti při křížení a souběhu sítí podle ČSN 73 6005 a chránit je před možným poškozením.
3. Před zahájením zemních prací na stavbě je třeba v zájmovém území vytyčit kanalizační řad z potrubí KAM DN 300 (ID6627), KAM DN 400 (ID6633), KAM DN 500 (ID6628, ID6629) a LT DN 350 (ID6614, ID6615). Vytyčení kanalizace je možno objednat na tel. č. 736 624 356 u pracovníka střediska kanalizací, se sídlem v areálu ČOV Břeclav, ul. Bratislavská č.p. 3587, Břeclav. Vytyčené kanalizace a jejich ochranná pásma (dle §23 zákona č. 274/2001 Sb.) je nutno během realizace stavby respektovat, dodržovat minimální vzdálenosti při křížení a souběhu sítí podle ČSN 73 6005 a chránit je před možným poškozením.
4. Při realizaci stavby je nutno zachovat trvalý a bezpečný přístup k vodovodnímu a kanalizačnímu řadu situovaným v zájmovém území.
5. V případě, že při realizaci stavby dojde k poškození (havárii) vodovodního nebo kanalizačního řadu, musí být havárie neprodleně nahlášena příslušnému provoznímu středisku vodovodů anebo kanalizací (kontakty viz bod 2. a 3.), případně na poruchovou linku - tel. 519 810 000.
6. V průběhu realizace stavby bude dodrženo ochranné pásmo vodovodního a kanalizačního řadu, které je stanoveno §23 zákona č. 274/2001 Sb., „o vodovodech a kanalizacích pro veřejnou potřebu“ a ČSN 736005 „Prostorové uspořádání sítí technického vybavení“.
7. Výstavba v místě vyústění kanalizace z odlehčovací komory bude probíhat pod dohledem střediska kanalizací (kontakt viz bod 3.), jehož zástupce bude přizván k zahájení prací, k průběžným a k dokončovacími pracím. O všech kontrolách budou provedeny zápisy.
8. Případné svislé dopravní značení je nutno osadit mimo ochranné pásmo vodovodních řadů a kanalizačních stok. V případě, že to nebude možné, budou práce probíhat jen po dohodě s pracovníky střediska vodovodů Břeclav nebo kanalizací, dle dotčené sítě.
9. Případné sloupy VO požadujeme osadit mimo ochranné pásmo vodovodu a kanalizace, které v daném případě činí 1,5 m od vnějšího líce potrubí na obě strany. Pokud to nebude možné, je nutno tyto sloupy osadit v hloubce min. 1,0 m pod úroveň potrubí vodovodu nebo kanalizace, aby neohrožovaly jak samotné sítě, tak pracovníky společnosti při případných výkopových pracích.
10. Investor prokazatelně seznámí dodavatele stavby (zápisem do stavebního deníku) s aktuálním obsahem vyjádření VaK Břeclav, a.s. a s vytyčenou trasou stávajících vodovodních a kanalizačních řadů v zájmovém území.

S vydáním územního rozhodnutí a stavebního povolení pro stavbu „Lávka pro pěší a cyklisty přes Dyji u Slováckého veslařského klubu“ za předpokladu splnění výše uvedených požadavků **souhlasíme**.

Platnost tohoto stanoviska je omezena na 2 roky od data vystavení.



Miroslav Šnajdr DiS
Technik vyjadřování



Vodovody a kanalizace
Břeclav, a.s.
Čechova 1300/23
690 02 Břeclav





Pomáhat a chránit

KRAJSKÉ ŘEDITELSTVÍ POLICIE JIHOMORAVSKÉHO KRAJE

Odbor správy majetku
Oddělení správy nemovitého majetku

PCR06ETRpo99740020



Č.j. KRPB-1896-24/ČJ-2024-0600MN-CHROMÍK

Brno 20. února 2024

Počet listů: 1

Příloha: 0/0

Hurita s.r.o.
Ing. Ladislav Huryta
Staňkova 557/18a
602 00 Brno

Vyjádření k akci „Lávka pro pěší a cyklisty přes Dyji v Břeclavi u Slováckého veslařského klubu“

Ke zn:

Krajské ředitelství policie Jihomoravského kraje, *oddělení správy nemovitého majetku* nemá k výše uvedené věci připomínky ani námítky.

Odbor informačních a komunikačních technologií KŘP Jmk v dané lokalitě neeviduje nadzemní či podzemní sítě, které by byly ve správě KŘP Jmk.

Vyjádření je platné po dobu 2 let a je vystaveno z hlediska dotčených sítí a nemovitého majetku. V případě potřeby vyjádření ohledně bezpečnosti a plynulosti provozu kontaktujte: Krajské ředitelství policie Jihomoravského kraje, Odbor služby dopravní policie, Kounicova 24, 611 32 Brno.

Žádosti o vyjádření nadále posílejte pouze elektronicky do datové schránky ID jydai6g (přílohy ve formátu PDF).

S pozdravem

Ing. Radek
Chromík

Digitálně podepsal
Ing. Radek Chromík
Datum: 2024.02.20
12:54:44 +01'00'

Ing. Radek Chromík
vedoucí stavební skupiny

**KRAJSKÁ HYGIENICKÁ STANICE
JIHOMORAVSKÉHO KRAJE SE SÍDLEM V BRNĚ
JEŘÁBKOVA 4, 602 00 BRNO**

Číslo jednací: KHSJM 00382/2024/BV/HOK
Spisová značka: S-KHSJM 03335/2023

Vyřizuje: Ing. Marcela Ptáčková
Telefon: 519 305 146
E-mail: marcela.ptackova@khsbrno.cz

Datovou zprávou

HURYTA s.r.o.

Staňkova 557/18a

602 00 BRNO

ID datové zprávy: 9ewa5nu

V Břeclavi dne 3. ledna 2024

**DOKUMENTACE KE SPOLEČNÉMU ÚZEMNÍMU A STAVEBNÍMU
ŘÍZENÍ NA STAVBU "LÁVKA PRO PĚŠÍ A CYKLISTY PŘES DYJI U
SLOVÁCKÉHO VESLAŘSKÉHO KLUBU NA POZEMCÍCH PARC. Č.
3750/3, ST. 6181, ST. 6185, 2516/2, 2516/114, 3723/3, 3723/32,
3754/1, 6417/3 A 373/12 V K. Ú. BŘECLAV"**

Na základě podání investora stavby Města Břeclav, Náměstí T. G. Masaryka 42/3, 690 02 Břeclav, IČO: 00283061, zastoupeného na základě předložené plné moci ze dne 13. 12. 2023 spol. HURYTA s.r.o. Staňkova 557/18a, 602 00 Brno, IČO: 25569155, podaného dne 14. 12. 2023, posoudila Krajská hygienická stanice Jihomoravského kraje se sídlem v Brně (dále jen „KHS JmK“), předloženou dokumentaci ke společnému územnímu a stavebnímu řízení na stavbu "Lávka pro pěší a cyklisty přes Dyji u Slováckého veslařského klubu na pozemcích parc. č. 3750/3, st. 6181, st. 6185, 2516/2, 2516/114, 3723/3, 3723/32, 3754/1, 6417/3 a 373/12 v k. ú. Břeclav", kdy máte za to, že KHS je v této věci dotčeným správním úřadem ve smyslu § 77 zákona č. 258/2000 Sb., o ochraně veřejného zdraví a o změně některých souvisejících zákonů ve znění pozdějších předpisů, a § 4 odst. 2 písm. a) zák. č. 183/2006 Sb., stavební zákon ve znění pozdějších předpisů.

Orgán ochrany veřejného zdraví konstatuje, že ve výše uvedené záležitosti, s přihlédnutím k jejímu charakteru (umístění lávky přes řeku pro pěší a cyklisty, včetně osob s omezenou schopností pohybu a orientace, bez zdrojů hluku) nejsou dotčeny zájmy chráněné zákonem č. 258/2000 Sb., o ochraně veřejného zdraví a o změně některých souvisejících zákonů, ve znění pozdějších předpisů, a proto se závazné stanovisko nevydává.

(podepsáno elektronicky)
V z. Ing. Marcela Ptáčková

Ing. Ludka Jančarová
vedoucí oddělení
hygieny obecné a komunální
územního pracoviště Břeclav a Hodonín

Rozdělovník:

1. Spol. HURYTA s.r.o. Staňkova 557/18a, 602 00 Brno, ID datové schránky: 9ewa5nu
2. KHS JmK - spis

Zřizovatel obecně prospěšné společnosti: Národní institut pro integraci osob s omezenou schopností pohybu a orientace České republiky, o.s.

HURYTA s.r.o.

Staňkova 18
60200 Brno

Vaše žádost ze dne, značka:
01.03.2024

Naše značka:
100240013

Vyřizuje:
Ing. Karel Sobol

dne:
15.03.2024

Věc: Lávka pro pěší a cyklisty přes Dyji v Břeclavi u Slováckého veslařského klubu

Stanovisko k projektové dokumentaci pro stavební povolení

Na Vaše vyžádání jsme posoudili uvedenou stavbu z hlediska Stavebního zákona z. č. 183/2006 Sb., *ve znění pozdějších předpisů*, a prováděcích vyhlášek a zejména vyhlášky č. 398/2009 Sb., o obecných technických požadavcích zabezpečujících bezbariérové užívání staveb.

Místo stavby: Břeclav
Stavebník: Město Břeclav, nám. T. G. Masaryka 42/3, 690 81 Břeclav
Projektant: HURYTA s.r.o., Staňkova 557/18a, 602 00 Brno
Č. zakázky: H15073
Datum: leden 2024

Předmětem předložené dokumentace je lávka pro pěší a cyklisty přes Dyji v Břeclavi u Slováckého veslařského klubu, která propojuje komunikaci na hrázi podél nábřeží Antonína Dvořáka a ulice Ostrov s komunikací na hrázi u Slováckého veslařského klubu. Lávka má volnou šířku 3,0 m, max. podélný sklon 6 %. Na obou koncích je napojena na stávající komunikace pro pěší. Nové úseky propojující lávku se stávajícími komunikacemi jsou v maximálním podélném sklonu do 8,33 %. Přirozenou vodící linii zde (mimo zastavěné území obce) tvoří samotný okraj komunikace bez obrubníku směrem k vegetaci.

Z hlediska plnění požadavků vyhlášky č. 398/2009 Sb., lze stavbu posuzovat dle ustanovení § 2 odst. 1 písm. a) - pozemní komunikace a veřejné prostranství a současně dle ust. § 2 odst. 1 písm. b) - občanské vybavení v částech určených pro užívání veřejností.

K předložené dokumentaci máme následující připomínky:

1. Na pravém břehu je chybně navržena umělá vodící linie do oblouku. Umělou vodící linii je potřeba provést v přímém směru rovnoběžně s osou mostu, která bude napojena na přirozené vodící linie.

Závěr: Předložená projektová dokumentace má předpoklady vyhovět bezbariérovému přístupu za předpokladu úprav dle platné legislativy - viz připomínky. Stavební detaily a vybavení bezbariérovými prvky budou v realizační dokumentaci odpovídat vyhlášce č. 398/2009 Sb., včetně příloh.

Proti vydání stavebního povolení **nemáme námitek**.

S pozdravem

Ing. Karel Sobol, odborný konzultant

Adr. střediska: Malinovského náměstí 624/3, 60200 Brno
736 509 701, karel.sobol@gmail.com



MINISTERSTVO
PRO MÍSTNÍ
ROZVOJ ČR

Činnost je realizována za podpory

Městský úřad Břeclav

Odbor správních činností

Oddělení dopravy a přestupkového řízení
náměstí T. G. Masaryka 42/3, 690 81 Břeclav



Č. j.: MUBR 35679/2024 ODPŘ/Vy

Břeclav 13.05.2024

Vyřizuje: Ing. Svatava Vyhnálková

Tel. 519 311 348/731 428 295

Svatava.vyhnalkova@breclav.eu

Vyjádření k záměru „Lávka pro pěší a cyklisty přes Dyji v Břeclavi u Slováckého veslařského klubu“

Stavebník: Město Břeclav, IČO 00283061, sídlem Břeclav, náměstí T. G. Masaryka 42/3

Městský úřad Břeclav, odbor správních činností, oddělení dopravy a přestupkového řízení, jako silniční správní úřad ve věcech silnic II. a III. třídy a veřejně přístupných účelových komunikací podle § 40 odst. 4 písm. a) zákona č. 13/1997 Sb., o pozemních komunikacích, ve znění pozdějších předpisů (dále jen zákon o PK) a ve věcech místních komunikací podle § 40 odst. 5 písm. b) téhož zákona obdržel žádost o vyjádření k výše uvedenému záměru pro společné řízení.

Dokumentace obsahuje tyto objekty a podobjekty:

D.1.1.101 Nové komunikace a úprava protipovodňových ochranných hrází

D.1.1.101 A Úprava pravobřežní protipovodňové ochranné hráze

D.1.1.101 B Úprava levobřežní protipovodňové ochranné hráze a schodiště

D.1.1.101 C Propojení levobřežní protipovodňové ochranné hráze s nábrežím Antonína

Dvořáka

D.1.2.201 Lávka

Jedná se o novou stavbu konstrukce lávky, která bude převádět pěší a cyklistický provoz přes řeku Dyji, včetně provozu pro pěší s omezenou schopností pohybu a orientace. Lávka má volnou šířku 3,0 m, max. sklon 3,5 %. Stavba zahrnuje přístupové cesty na lávku, včetně přístupu osob s omezenou schopností pohybu a orientace. Přístupové cesty mají sklon do 8,5%. Lávka umožňuje přejezd vozidel integrovaného záchranného systému, vozidel Povodí Moravy, s. p. a obslužného vozidla o půdorysných rozměrech do 5,0 m x 2,0 m a hmotnosti do 3,5 t. Stavba bude vybavena osvětlením, bude napojena na elektrickou síť NN. Nosnou konstrukcí lávky je visutá konstrukce se dvěma hlavními ocelovými nosníky a mezilehlou železobetonovou deskou mostovky zavěšená na nosných lanech ukotvených do pylonů na opěrách (celková délka 58m). Lávka bude vybavena zábradlím se svislou výplní. Zábradlí je navrženo výšky 1,3 m pro cyklistický provoz, s bezpečnostními prvky pro pohyb osob se sníženou schopností pohybu (dvě vodící madla) a s prvky pro pohyb osob se sníženou schopností orientace. Lávka je napojena na obou březích řeky na protipovodňové ochranné hráze s cyklotrasami na koruně hráze volné šířky cca 2,6 m.

Z hlediska prostorového řešení lávky a návrhových prvků komunikace nemáme k řešení připomínky. Lávka bude přístupná osobám s omezenou schopností pohybu a orientace, stavba tak musí splňovat požadavky vyhlášky č. 398/2009 Sb., o obecných technických požadavcích na bezbariérové užívání staveb. Konkrétní podobu jednotlivých prvků (vodící linie, signální a výstražné pásy apod.) doporučujeme konzultovat s organizací, hájící zájmy těchto osob. Součástí záměru je úprava účelové komunikace propojující levobřežní hráz s nově upravenou zpevněnou komunikací nábreží „Antonína Dvořáka – Ostrov“. Záměr nevyžaduje povolení připojení k pozemní komunikaci dle § 10 zákona o PK.

Staveniště je přístupné po stávajících veřejných komunikacích, případně lze přístupu dosáhnout po dohodě s vlastníky sousedních pozemků za přijetí příslušných opatření k jejich ochraně. Zdejší správní orgán je současně příslušným silničním správním úřadem a správním orgánem podle zák. č. 361/2000 Sb., o provozu na pozemních komunikacích, k povolení omezení provozu a ke stanovení přechodné a místní úpravy provozu na silnicích II. a III. tř., místních komunikacích a VPÚK. Návrh na stanovení místní úpravy provozu je nutné podat v dostatečném předstihu před dokončením stavby, není součástí povolení stavby.

Ing. Svatava Vyhnálková
pracovník úseku dopravy a silničního hospodářství

Obdrží:

HURYTA s.r.o., IČO 25569155, sídlem Brno, Staňkova 557/18a, projektant a žadatel, DS



ÚŘAD PRO CIVILNÍ LETECTVÍ

Ing. Lenka Javůrková

HURYTA s.r.o.
Staňkova 557 /18a
60200 Brno

Vaše zn.:

-

Č.j.:

005055-24-701

Vyřizuje:

Plachý

Tel.: 602146312

Email: plachy@caa.cz

V Praze dne:

10.04.2024

Úřad pro civilní letectví jako věcně a místně příslušný orgán podle ustanovení § 89 odst. 2 písm. e) ust. 1. zákona č. 49/1997 Sb., o civilním letectví a o změně a doplnění zákona č. 455/1991 Sb., o živnostenském podnikání (živnostenský zákon), ve znění pozdějších předpisů, (dále jen zákon o civilním letectví), na základě žádosti č.j. - ze dne 09.04.2024 žadatele HURYTA s.r.o. IČ 25569155 se sídlem Staňkova 557/18a, 60200 Brno, vydává dle § 40 (zřizování staveb a provádění činnosti v OP) zákona o civilním letectví a § 149 odst. 1 zákona č. 500/2004 Sb., správní řád, následující závazné stanovisko k akci

Lávka pro pěší a cyklisty přes Dyji v Břeclavi u Slováckého veslařského klubu, k.ú. Břeclav

Předmětnou stavbou nejsou dotčeny zájmy civilního letectví a ÚCL nemá námitek proti její realizaci. Realizace předmětné akce se povoluje za předpokladu dodržení projektové dokumentace (situování, výška, rozsah atd.). Stanovisko je platné pro územní a stavební řízení. Žadatel je oprávněn pořizovat kopie tohoto stanoviska za účelem jeho dalšího šíření dotčeným subjektům v rámci správní ekonomie, tak aby se zamezilo duplicitnímu projednávání. Stanovisko je konečné a platné dva roky.

Odůvodnění

Úřad přezkoumal projektovou dokumentaci související s výše uvedenou stavbou. Úřad dospěl k závěru, že předmětná stavba nezasahuje do ochranných pásem leteckých staveb, resp. letišť, ani jiným způsobem nebrání civilnímu leteckému provozu. Na základě shora uvedeného Úřad vydal závazné stanovisko podle § 149 správního řádu, v jehož výroku bylo uvedeno následující.


- Stavbou nejsou dotčeny zájmy civilního letectví.
- Úřad nemá námitek proti realizaci stavby.
- Úřad povoluje realizaci stavby za předpokladu dodržení projektové dokumentace.
- Závazné stanovisko Úřadu je platné pro územní a stavební řízení.
- Závazné stanovisko je platné 2 roky ode dne vydání.

"otisk úředního razítka"

Ing. Lenka Javůrková
Vedoucí oddělení letišť

Příloha:

Na vědomí:



AEROKLUB BŘECLAV z.s.

Letiště 3486/2, 690 03 Břeclav

HURYTA s.r.o.

Ing. Ladislav Huryta

Staňkova 557/18a

602 00 Brno

Břeclav dne 5.dubna 2024

Věc: Žádost o vyjádření u neleteckých staveb pro účely sloučeného územního a stavebního povolení pro stavbu s názvem: Lávka pro pěší a cyklisty přes Dyji v Břeclavi u Slováckého veslařského klubu.

Dobrý den,

ve věci Vaší žádosti o stanovisko k realizaci výše uvedené stavby Vám sděluji, že Aeroklub Břeclav z.s., jako provozovatel veřejného vnitrostátního letiště Břeclav (LKBA) souhlasí s provedením stavby Lávka pro pěší a cyklisty přes Dyji v Břeclavi u Slováckého veslařského klubu dle dodané projektové dokumentace. Stavba nenarušuje ochranná pásma jmenovaného letiště.

S pozdravem

Libor Babák
předseda rady
Aeroklub Břeclav z.s.
info@aeroklubbreclav.cz

